

Załącznik do Uchwały Nr XXX/...../2017

RADY GMINY LISEWO z dnia 10 lipca 2017 roku


w sprawie przyjęcia „Lokalnego Programu Rewitalizacji dla Gminy Lisewo”

Lokalny Program Rewitalizacji dla Gminy Lisewo



Lipiec 2017 r.

Zamawiający: Gmina Lisewo
ul. Chełmińska 2
86-230 Lisewo
tel: 56 676 86 14
www.lisewo.com
konsultacje@lisewo.com



Wykonawca: Dorfin Grant Thornton Frąckowiak Sp. z o.o. Sp. k.
ul. Głowackiego 20
87-100 Toruń
T +48 56 657 55 91
F +48 56 475 45 47
www.GrantThornton.pl
Member of Grant Thornton International Ltd



Spis treści

Wstęp.....	5
1. Powiązania z dokumentami strategicznymi i planistycznymi.....	8
1.1. Powiązania Lokalnego Programu Rewitalizacji z dokumentami regionalnymi	9
1.2. Powiązania Lokalnego Programu Rewitalizacji z dokumentami lokalnymi.....	11
2. Uproszczona diagnoza Gminy Lisewo	13
3. Obszar zdegradowany gminy	19
3.1 Analiza wskaźnikowa pod kątem występowania problemów społecznych	19
3.2 Analiza miejscowości, w których zidentyfikowano problemy społeczne pod kątem występowania w nich przestrzeni zdegradowanych lub niekorzystnych zjawisk w innych sferach.....	24
3.3 Podsumowanie	29
4. Obszar rewitalizacji gminy.....	30
4.1 Podsumowanie problemów występujących na obszarze rewitalizacji.....	33
5. Szczegółowa diagnoza obszaru rewitalizacji.....	36
5.1 Obszar rewitalizacji w Lisewie	36
Sfera społeczna.....	36
Sfera gospodarcza.....	40
Sfera środowiskowa	40
Sfera przestrzenno-funkcjonalna i techniczna.....	40
6. Wizja stanu obszaru rewitalizacji po przeprowadzeniu rewitalizacji.....	43
7. Cele rewitalizacji i kierunki działań	46
8. Lista przedsięwzięć rewitalizacyjnych	48
9. Mechanizmy zapewnienia komplementarności między poszczególnymi projektami/przedsięwzięciami rewitalizacyjnymi oraz pomiędzy działaniami różnych podmiotów i funduszy na obszarze objętym programem rewitalizacji.....	73
9.1 Kierunek działań nr 1. Aktywizacja społeczna (w tym osób starszych) wraz z rozwojem niezbędnej infrastruktury aktywizacji społecznej.....	77
9.2 Kierunek działań nr 2. Aktywizacja zawodowa i gospodarcza na obszarze rewitalizacji.....	84
9.3 Kierunek działań nr 3. Poprawa poziomu bezpieczeństwa.....	87
9.4 Kierunek działań nr 4. Poprawa stanu środowiska naturalnego.....	89
10. Mechanizmy włączenia interesariuszy w proces rewitalizacji	92
10.1 Interesariusze rewitalizacji	92
10.2 Partycypacja społeczna na etapie diagnozowania i programowania	93
10.3 Partycypacja społeczna na etapie wdrażania i monitorowania.....	103

11. Szacunkowe ramy finansowe w odniesieniu do głównych i uzupełniających projektów/przedsięwzięć rewitalizacyjnych.....	104
12. System zarządzania realizacją programu rewitalizacji.....	113
13. System monitoringu, oceny skuteczności działań i system wprowadzania zmian.....	117
14. Ocena oddziaływania na środowisko.....	119
Załączniki	120
Spis tabel.....	128
Spis schematów.....	128
Spis wykresów.....	129
Spis map.....	129
Spis zdjęć.....	129

Wstęp

Rewitalizacja, czyli proces wyprowadzania ze stanu kryzysowego obszarów zdegradowanych, prowadzony jest na podstawie **programu rewitalizacji**. Jest to wieloletni program działań w sferze społecznej, gospodarczej, środowiskowej, przestrzenno-funkcjonalnej i infrastrukturalnej. Program jest podstawą do ubiegania się o środki na rewitalizację, m. in. z funduszy unijnych. Taką funkcję spełnia niniejszy Lokalny Program Rewitalizacji dla Gminy Lisewo.

Ramy prawne dla przeprowadzenia rewitalizacji wyznaczają „Zasady programowania przedsięwzięć rewitalizacyjnych w celu ubiegania się o środki finansowe w ramach Regionalnego Programu Operacyjnego Województwa Kujawsko-Pomorskiego na lata 2014-2020” oraz „Wytoczne w zakresie rewitalizacji w programach operacyjnych na lata 2014-2020” zatwierdzone przez Ministra Rozwoju.

Schemat 1. Proces rewitalizacji



Źródło: *Opracowanie własne*

W perspektywie finansowej 2014-2020 rewitalizacja dotyczy, zarówno **terenów miejskich, jak i wiejskich**. Głównym jej celem jest trwale podniesienie **jakości życia** na obszarze zdegradowanym. Kierunki działań rewitalizacyjnych wyznacza Krajowa Polityka Miejska 2023, która wskazuje, że w obecnym okresie programowania 2014-2020 rewitalizacja nie może być postrzegana, tak jak do tej pory, jedynie jako remont, modernizacja czy odbudowa. Powinna ona **łączyć działania w sposób kompleksowy** tak, aby nie pomijać aspektu społecznego oraz gospodarczego, przestrzenno-funkcjonalnego, technicznego lub środowiskowego, związanego zarówno z danym obszarem, jak i jego otoczeniem.

Istotne jest, aby **projekty społeczne stanowiły punkt wyjścia i były nieodłącznym elementem procesów rewitalizacyjnych**. W obecnej perspektywie finansowej nie dopuszcza się realizacji tylko i wyłącznie wybiórczych inwestycji, nastawionych jedynie na szybki efekt poprawy estetyki przestrzeni, skupionych tylko na działaniach remontowych czy modernizacyjnych, które nie skutkują zmianami strukturalnymi na obszarze rewitalizacji. Projekty te będą mogły zostać zrealizowane w ramach szerszej koncepcji, uzupełniająco do działań społecznych tzw. „miękkich”. Istotnym elementem procesu

rewitalizacji jest **partycypacja społeczna**, obejmująca przygotowanie, prowadzenie i ocenę rewitalizacji w sposób zapewniający aktywny udział interesariuszy, przez których rozumie się mieszkańców gminy, przedsiębiorców, organizacje pozarządowe i jednostki samorządu terytorialnego.

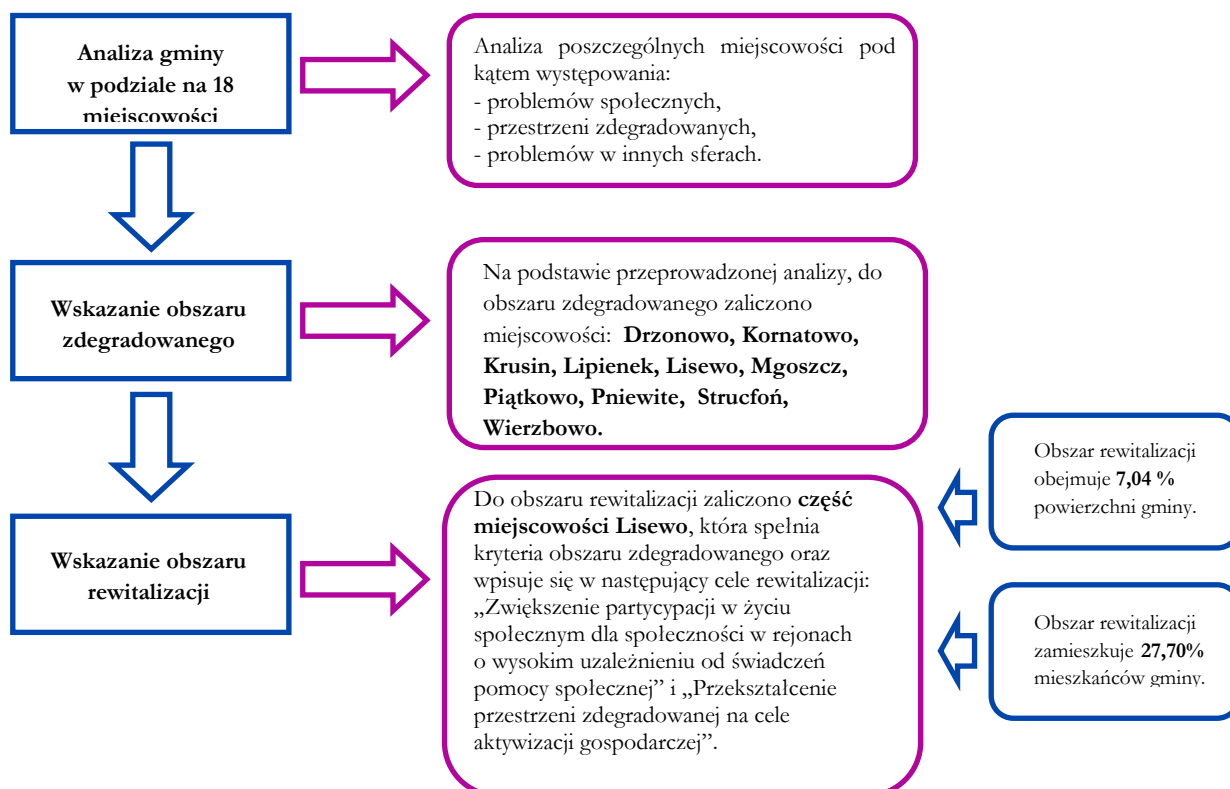
Prowadzenie procesu rewitalizacji wiąże się z koniecznością wyznaczenia obszarów zdegradowanych i obszarów rewitalizacji.

Obszarem zdegradowanym jest obszar gminy znajdujący się w stanie kryzysowym z powodu koncentracji negatywnych zjawisk społecznych, w szczególności bezrobocia, ubóstwa, przestępczości, niskiego poziomu edukacji lub kapitału społecznego, a także niewystarczającego poziomu uczestnictwa mieszkańców w życiu publicznym i kulturalnym. Ponadto występuje na nim co najmniej jedno z negatywnych zjawisk: gospodarczych, środowiskowych, przestrzenno-funkcjonalnych lub technicznych.

Obszar rewitalizacji wyznacza się jako całość lub część obszaru zdegradowanego i opracowuje dla niego lokalny program rewitalizacji. Gmina Lisewo planuje prowadzenie działań rewitalizacyjnych i chce pozyskać na ten cel środki unijne. W związku z tym konieczne stało się opracowanie Lokalnego Programu Rewitalizacji, zawierającego w szczególności: szczegółową diagnozę obszaru zdegradowanego, cele rewitalizacji oraz odpowiadające im kierunki działań służące eliminacji lub ograniczeniu negatywnych zjawisk, opis przedsięwzięć rewitalizacyjnych oraz szacunkowe ramy finansowe programu rewitalizacji.

Sposób wyznaczenia obszarów zdegradowanych i obszarów rewitalizacji w Gminie Lisewo przedstawia poniższy schemat.

Schemat 2. Wyznaczenie obszaru zdegradowanego i obszaru rewitalizacji na obszarze Gminy Lisewo



Źródło: Opracowanie własne

Dla potrzeb niniejszego dokumentu przeprowadzono dokładną analizę sytuacji społeczno-gospodarczej, która pozwoliła na zdiagnozowanie problemów i potencjałów występujących na poszczególnych obszarach. Pozwoliło to na określenie kierunków rozwoju na najbliższe lata i zaplanowanie przedsięwzięć rewitalizacyjnych, które pozwolą na osiągnięcie postawionych celów.

Lokalny Program Rewitalizacji dla Gminy Lisewo charakteryzuje się następującymi cechami:

- Kompleksowością – gdyż ujmuje działania w sposób kompleksowy, tj. planuje realizację przedsięwzięć współfinansowanych z różnych środków (przede wszystkim z Europejskiego Funduszu Rozwoju Regionalnego i Europejskiego Funduszu Społecznego oraz innych środków), tym samym nie pomija aspektu społecznego oraz gospodarczego przestrzenno-funkcjonalnego, technicznego lub środowiskowego. Program składa się z różnorodnych działań, które zapewniają, że zostanie osiągnięta kompleksowość interwencji.
- Koncentracją – ponieważ program koncentruje swoją interwencję na tych obszarach Gminy, które są dotknięte koncentracją problemów oraz negatywnych zjawisk.
- Komplementarnością projektów/przedsięwzięć rewitalizacyjnych – pomiędzy zaplanowanymi projektami i przedsięwzięciami zachodzi efekt synergii w następujących wymiarach:
 - Przestrzennym,
 - Problemowym,
 - Proceduralno-instytucjonalnym,
 - Źródeł finansowania.
- Realizacją zasady partnerstwa i partycypacji – program został wypracowany we współpracy z lokalną społecznością. Konsultacje społeczne nie tylko towarzyszyły procesowi wyznaczenia obszaru rewitalizacji i przygotowaniu programu, ale też były jednym z elementów współtworzących program. Prace nad programem były prowadzone w ścisłej współpracy z interesariuszami rewitalizacji tj. lokalną społecznością, przedsiębiorcami i organizacjami pozarządowymi. Współpraca ta będzie kontynuowana na etapie wdrażania i realizacji programu.

1. Powiązania z dokumentami strategicznymi i planistycznymi

Lokalny Program Rewitalizacji został opracowany zgodnie z zapisami „Zasad programowania przedsięwzięć rewitalizacyjnych w celu ubiegania się o środki finansowe w ramach Regionalnego Programu Operacyjnego Województwa Kujawsko-Pomorskiego na lata 2014-2020” oraz „Wytucznych w zakresie rewitalizacji w programach operacyjnych na lata 2014-2020”. Ponadto wykazuje on powiązania z dokumentami strategicznymi i planistycznymi na poziomie regionalnym i lokalnym, które zostały wskazane na poniższym schemacie.

Schemat 3. Powiązania z dokumentami strategicznymi i planistycznymi

Poziom regionalny	Poziom lokalny
Strategia rozwoju województwa kujawsko-pomorskiego do roku 2020 – Plan modernizacji 2020+	Studium uwarunkowań i kierunków zagospodarowania przestrzennego Gminy Lisewo
Regionalny Program Operacyjny Województwa Kujawsko-Pomorskiego na lata 2014-2020	Planu Rozwoju Gminy Lisewo na lata 2016 – 2018
Szczegółowy Opis Osi Priorytetowych Regionalnego Programu Województwa Kujawsko-Pomorskiego na lata 2014-2020	Strategia Rozwiązywania Problemów Społecznych na terenie Gminy Lisewo na lata 2015-2020
Strategia Polityki Społecznej Województwa Kujawsko-Pomorskiego do roku 2020	Strategia rozwoju Gminy Lisewo na lata 2018-2030 – Lisewo 2030 (projekt)
Założenia polityki terytorialnej województwa kujawsko-pomorskiego na lata 2014-2020	Lokalna Strategia Rozwoju Kierowanego przez Społeczność (LSR) na lata 2016-2023 dla obszaru Lokalnej Grupy Działania „Vistula-Terra Culmensis – Rozwój przez Tradycję”
Strategia Obszaru Rozwoju Społeczno Gospodarczego Powiatu Chełmińskiego	Plan Gospodarki Niskoemisyjnej dla Gminy Lisewo
Strategia Rozwoju Powiatu Chełmińskiego na lata 2015 – 2025	

Źródło: *Opracowanie własne*

1.1. Powiązania Lokalnego Programu Rewitalizacji z dokumentami regionalnymi

Nazwa dokumentu	Opis powiązań
<p>Strategia rozwoju województwa kujawsko-pomorskiego do roku 2020 – Plan modernizacji 2020+</p>	<p>Zgodnie ze Strategią Rozwoju Województwa Kujawsko-Pomorskiego aktywizacja społeczno-gospodarcza na poziomie lokalnym jest jednym z najważniejszych założeń polityki rozwoju województwa. Świadczą o tym następujące priorytety, z którymi zgodność wykazuje program rewitalizacji: nowoczesne społeczeństwo, modernizacja przestrzeni wsi i miast, konkurencyjna gospodarka oraz kierunki działań: rozbudzenie aktywności obywatelskiej i społecznej, chęci do współpracy, prowadzenia działań edukacyjnych, zachęcania do szerokiego otwarcia na świat oraz dążeń do znacznego przyspieszenia rozwoju obszarów wiejskich i miast. Priorytet modernizacja przestrzeni miast i wsi zakłada dążenie do znacznego przyspieszenia rozwoju obszarów wiejskich oraz aktywizacji społeczno-gospodarczej miast przy uwzględnieniu ich pozycji w sieci osadniczej i dostosowaniu potencjału do oczekiwań stawianych przed nimi w zakresie stymulowania rozwoju regionu, zgodnie z zasadami zrównoważonego rozwoju i ład przestrzennego. Niniejszy Program swoją tematyką i założonymi celami wpisuje się w zidentyfikowane w Strategii kierunki rozwoju.</p>
<p>Założenia polityki terytorialnej województwa kujawsko-pomorskiego na lata 2014-2020</p>	<p>W dokumencie określono cztery poziomy planowania i wdrażania polityki terytorialnej:</p> <ul style="list-style-type: none"> ▪ Poziom wojewódzki – obejmuje miasta Toruń i Bydgoszcz oraz ich obszar funkcjonalny, ▪ Poziom regionalny i subregionalny - obejmuje miasta Włocławek, Grudziądz i Inowrocław wraz z ich obszarami funkcjonalnymi, ▪ Poziom ponadlokalny (powiatowy) – obejmuje miasta powiatowe i ich obszary funkcjonalne (ORSG), ▪ Poziom lokalny – rozwój w ramach idei rozwoju lokalnego kierowanego przez społeczność lokalną (RLKS). Poziom ten obejmuje gminy wiejskie oraz miasta nie będące stolicami powiatów (lokalne centra rozwoju). <p>Gmina Lisewo objęta jest poziomem ponadlokalnym i lokalnym polityki terytorialnej.</p> <p>W Założeniach polityki terytorialnej przyjęto, że w zakresie regionalnej polityki rozwoju obszarów wiejskich konieczna jest ich aktywizacja społeczno-gospodarcza poprzez stymulowanie rozwoju społecznego oraz rozwoju przedsiębiorczości lokalnej. Lokalny Program Rewitalizacji wpisuje się we wskazane założenia.</p>
<p>Regionalny Program Operacyjny Województwa Kujawsko-Pomorskiego na lata 2014-2020</p>	<p>Zgodnie z zapisami RPO, rewitalizacja społeczno-gospodarcza, a także fizyczna obszarów o dużej koncentracji negatywnych zjawisk społecznych jest jednym z podstawowych działań mających przyczynić się do minimalizacji występujących na danych obszarach problemów.</p> <p>Lokalny Program Rewitalizacji jest zgodny z Priorytetem Inwestycyjnym 9d „Inwestycje dokonywane w kontekście strategii na rzecz rozwoju lokalnego kierowanego przez społeczność”, którego celem jest ożywienie społeczne i gospodarcze na obszarach objętych Lokalnymi Strategiami Rozwoju. W ramach tego priorytetu realizowana będzie odnowa społeczno-gospodarcza polegająca na rewitalizacji miejscowości wiejskich, co powinno przyczynić się do uruchomienia uspiętych potencjałów społecznych, które przyczynią się do aktywizacji społecznej i zawodowej społeczności lokalnych.</p> <p>Ponadto niniejszy Program jest zgodny z Priorytetem Inwestycyjnym 9vi „Strategie rozwoju lokalnego kierowane przez społeczność”, którego celem jest wzrost aktywizacji społeczno-zawodowej mieszkańców objętych Lokalnymi Strategiami</p>

	Rozwoju.
Szczegółowy Opis Osi Priorytetowych Regionalnego Programu Województwa Kujawsko-Pomorskiego na lata 2014-2020	<p>Przedsięwzięcia rewitalizacyjne na obszarach wiejskich będą wspierane w ramach:</p> <ul style="list-style-type: none"> ▪ Działania 7.1 Rozwój lokalny kierowany przez społeczność (działania infrastrukturalne), ▪ Działania 11.1 Włączenie społeczne na obszarach objętych Lokalną Strategią Rozwoju (działania społeczne). <p>W ramach Lokalnego Programu Rewitalizacji zaplanowane są przedsięwzięcia wpisujące się w powyższe działania.</p>
Strategia Polityki Społecznej Województwa Kujawsko-Pomorskiego do roku 2020	<p>Misją wskazaną w Strategii Polityki Społecznej Województwa Kujawsko-Pomorskiego jest tworzenie warunków dla rozwoju aktywności i samodzielności mieszkańców w życiu społecznym.</p> <p>Lokalny Program Rewitalizacji wykazuje zgodność z następującymi celami strategicznymi dokumentu:</p> <ul style="list-style-type: none"> ▪ Wzrost poziomu samodzielności życiowej mieszkańców regionu, ▪ Wzrost poziomu życia mieszkańców regionu poprzez zwiększenie dostępności do różnego rodzaju usług społecznych, ▪ Wzrost poziomu aktywności w życiu społecznym.
Strategia Obszaru Rozwoju Społeczno Gospodarczego Powiatu Chełmińskiego	<p>W Strategii ORSG wskazano wstępnie obszary problemowe w poszczególnych gminach wymagające rewitalizacji. W Gminie Lisewo wyznaczono następujące potrzeby: ograniczenie ruchu samochodowego, stworzenie programu dziennej opieki nad dziećmi do lat 3 na terenie gminy Lisewo, wyrównywania szans edukacyjnych dla dzieci ze szkół podstawowych i gimnazjum w powiecie chełmińskim, uporządkowania gospodarki wodno-ściekowej w gminie Lisewo, rozwoju opieki przedszkolnej w Gminie Lisewo poprzez przebudowę Gminnego Przedszkola oraz placów zabaw, pobudzenie aktywności wśród seniorów w Gminie Lisewo.</p> <p>W strategii za problemowe uznano niski wskaźnik przedsiębiorczości, wysoki wskaźnik bezrobocia, niski poziom wykształcenia, niewystarczającą ofertę kursów zawodowych, niewystarczającą ilość miejsc w zakładach opiekuńczo-leczniczych dla podopiecznych Ośrodków Pomocy Społecznej, ograniczoną dostępność z zakresu usług specjalistycznych w zakresie zdrowia, duża liczba osób korzystająca z pomocy społecznej.</p> <p>Wśród strategicznych celów Strategii ORSG należy wskazać:</p> <ul style="list-style-type: none"> ▪ Wsparcie i aktywizacja osób bezrobotnych i zagrożonych wykluczeniem społecznym, ▪ Wysoki poziom usług społecznych, ▪ Rozwój infrastruktury technicznej. <p>Niniejszy program wpisuje się w powyższe i stanowi uszczegółowienie zapisów Strategii ORSG.</p>
Strategia Rozwoju Powiatu Chełmińskiego na lata 2015 - 2025	<p>Strategia Rozwoju Powiatu określa cele strategiczne i operacyjne w następujących obszarach priorytetowych: sfera społeczna, sfera gospodarcza, sfera techniczna. Program rewitalizacji wpisuje we wszystkie wskazane cele, tj.:</p> <ul style="list-style-type: none"> ▪ Zapewnione mieszkańcom Powiatu Chełmińskiego atrakcyjnych warunków do życia, ▪ Konkurencyjny i rozwinięty gospodarczo Powiat Chełmiński, ▪ Nowoczesna i przyjazna środowisku infrastruktura techniczna, ▪ Sprawny i partnerski system realizacji zadań w Powiecie Chełmińskim.

Źródło: Opracowanie własne

1.2. Powiązania Lokalnego Programu Rewitalizacji z dokumentami lokalnymi

Nazwa dokumentu	Opis powiązań
<p>Studium Uwarunkowań i Kierunków Zagospodarowania Przestrzennego Gminy Lisewo</p>	<p>Studium uwarunkowań i kierunków zagospodarowania przestrzennego Gminy Lisewo, zostało sporządzone w trybie ustawy z dnia 27 marca 2003 r. o planowaniu i zagospodarowaniu przestrzennym. Określa ono politykę przestrzenną gminy, w tym lokalne zasady zagospodarowania przestrzennego, stanowi podstawowe narzędzie umożliwiające spełnianie zadań własnych gminy w zakresie ład przestrzennego, komunikacji i infrastruktury technicznej. Jako kierunek rozwoju społeczno-gospodarczego Gminy wskazano na konieczność podjęcia działań prowadzących do poprawy niekorzystnych wskaźników demograficznych, społecznych i gospodarczych. Lokalny Program Rewitalizacji jest zgodny z zapisami Studium i nie narusza jego postanowień.</p>
<p>Planu Rozwoju Gminy Lisewo na lata 2016 – 2018</p>	<p>Lokalny Program Rewitalizacji wpisuje się w następujące cele Planu:</p> <ul style="list-style-type: none"> ▪ Poprawa jakości życia w gminie, ▪ Wzrost spójności i bezpieczeństwa społecznego, ▪ Poprawa stanu infrastruktury oraz środowiska przyrodniczego, ▪ Zwiększenie wykorzystania potencjału i szans Gminy Lisewo.
<p>Strategia Rozwiązywania Problemów Społecznych Gminy Lisewo na lata 2015-2020</p>	<p>Lokalny Program Rewitalizacji wpisuje się w następujące cele strategiczne Strategii:</p> <ul style="list-style-type: none"> ▪ Wspieranie osób bezrobotnych poprzez zwiększenie ich szans na rynku pracy, ▪ Działania o charakterze profilaktyczno-edukacyjnym zmierzające do poprawy stanu zdrowia ze szczególnym uwzględnieniem dzieci i młodzieży, ▪ Pomoc osobom starszym i niepełnosprawnym oraz ich rodzin w integracji oraz funkcjonowaniu w środowisku lokalnym, ▪ Skuteczne wspieranie rodziny przeżywającej trudności w wypełnianiu funkcji opiekuńczo-wychowawczej, ▪ Wzrost poczucia bezpieczeństwa oraz minimalizowania występowania zjawiska przemocy domowej i jej skutków na rzecz mieszkańców Gminy Lisewo, ▪ Stworzenie spójnego systemu wsparcia zapewniające godne warunki do życia i rozwoju mieszkańców, ▪ Zapobieganie marginalizacji i wykluczeniu społecznemu.
<p>Strategia rozwoju Gminy Lisewo na lata 2018-2030 – Lisewo 2030 (projekt)</p>	<p>Lokalny Program Rewitalizacji wpisuje się w następujące cele strategiczne Strategii:</p> <ul style="list-style-type: none"> ▪ Gmina Lisewo zapewnia dobry start dzieciom i młodzieży, ▪ Gmina Lisewo tworzy kulturę, ▪ Lisewo zapewnia opiekę i ochronę zdrowia swoim mieszkańcom, ▪ W Gminie Lisewo jest bezpiecznie, ▪ Gmina Lisewo tworzy dobry klimat dla biznesu, ▪ Gmina Lisewo jest ładna i jest tu dokąd pójść. <p>Zawarte w LPR przedsięwzięcia przyczynią się do osiągnięcia powyższych celów.</p>

<p>Lokalna Strategia Rozwoju Kierowanego przez Społeczność (LSR) na lata 2016-2023 dla obszaru Lokalnej Grupy Działania „Vistula-Terra Culmensis – Rozwój przez Tradycję”</p>	<p>Gmina Lisewo jest jedną z dziesięciu gmin wchodzących w skład Lokalnej Grupy Działania „Vistula-Terra Culmensis – Rozwój przez Tradycję”. LPR Gminy Lisewo stanowi uszczegółowienie kwestii dotyczących rewitalizacji poruszanych w LSR i wpisuje się w następujące cele szczegółowe i przedsięwzięcia LSR:</p> <ul style="list-style-type: none"> ▪ Cel szczegółowy 1.2 Zwiększenie liczby instytucji otoczenia biznesu na obszarze LSR do 2022 r. – Przedsięwzięcie 1.2.1 Utworzenie inkubatora przedsiębiorczości, ▪ Cel szczegółowy 2.1 Poprawa standardu infrastruktury turystycznej, rekreacyjnej, kulturalnej i drogowej oraz rewitalizacja i poprawa estetyki przestrzeni publicznej na obszarze LSR do 2022 r. – Przedsięwzięcie 2.1.1 Inwestycje w infrastrukturę, Przedsięwzięcie 2.1.2 Rewitalizacja obszarów wiejskich, ▪ Cel szczegółowy 3.1 Aktywizacja społeczno- zawodowa i włączenie społeczne mieszkańców obszaru LSR do 2022 r. – Przedsięwzięcie 3.1.1 Aktywne społeczeństwo obszaru objętego LSR. <p>Zawarte w programie rewitalizacji przedsięwzięcia przyczyniają się do osiągnięcia wskaźników LSR, co zostało wykazane w odniesieniu do poszczególnych projektów w rozdziale 8. Program rewitalizacji przyczynia się do osiągnięcia następujących wskaźników LSR:</p> <ul style="list-style-type: none"> ▪ Liczba nowych lub zmodernizowanych obiektów infrastruktury turystycznej lub rekreacyjnej lub kulturalnej, ▪ Liczba osób korzystających ze zrewitalizowanych obszarów, ▪ Liczba wspartych obiektów infrastruktury zlokalizowanych na rewitalizowanych obszarach, ▪ Powierzchnia obszarów objętych rewitalizacją, ▪ Liczba osób zagrożonych ubóstwem lub wykluczeniem społecznym objętych wsparciem w programie, ▪ Liczba osób zagrożonych ubóstwem lub wykluczeniem społecznym, u których wzrosła aktywność społeczna, ▪ Liczba osób zagrożonych ubóstwem lub wykluczeniem społecznym pracujących po opuszczeniu programu (łącznie z pracującymi na własny rachunek), ▪ Liczba wspartych inkubatorów przedsiębiorczości, ▪ Liczba przedsiębiorstw korzystających z usług (nowych i/lub ulepszonych) świadczonych przez inkubatory przedsiębiorczości.
<p>Plan Gospodarki Niskoemisyjnej dla Gminy Lisewo</p>	<p>Program rewitalizacji wpisuje się w realizację celu głównego/strategicznego PGN jakim jest „Poprawa stanu jakości powietrza atmosferycznego na terenie gminy Lisewo” ponieważ zakłada realizację przedsięwzięcia, którego zadaniem będzie polepszenie jakości powietrza poprzez prowadzenie zintegrowanych działań inwestycyjnych w sektorze publicznym i prywatnym służących likwidacji niskiej emisji:</p> <ul style="list-style-type: none"> ▪ dofinansowanie do wymiany kotłów węglowych, ▪ montaż instalacji OZE, ▪ termomodernizacja budynków, ▪ wymiana źródeł światła na energooszczędne, ▪ wymiana istniejących opraw drogowych na oprawy typu LED, ▪ budowa ścieżek rowerowych, ▪ modernizacja instalacji grzewczych. <p>W programie rewitalizacji zaplanowano również działania mające na celu podniesienie świadomości ekologicznej mieszkańców.</p>

Źródło: Opracowanie własne

2. Uproszczona diagnoza Gminy Lisewo¹

Położenie geograficzne i podział administracyjny

Gmina Lisewo zlokalizowana jest w północno-wschodniej części województwa kujawsko-pomorskiego, w powiecie chełmińskim. Przez gminę przebiega autostrada A1, łącząca Trójmiasto z Łodzią, droga wojewódzka nr 548 (Stolno – Wąbrzeźno) oraz drogi powiatowe. Miejscowość sąsiaduje z gminami Płużnica, Chełmża, Papowo Biskupie i Stolno oraz z powiatem toruńskim i wąbrzeskim. Strukturę administracyjną Gminy tworzy 18 sołectw (Bartlewo, Błachta, Chrusty, Drzonowo, Kamlarki, Kornatowo, Krajęcín, Krusin, Linowiec, Lipienek, Lisewo, Malankowo, Mgoszcz, Piątkowo, Pniewite, Strucfoń, Tytlewo, Wierzbowo). Łączna powierzchnia Gminy według danych UG w Lisewie zajmuje obszar 86,2 km² co stanowi 16,34% powierzchni powiatu. W Gminie największą część powierzchni zajmują indywidualne gospodarstwa rolne. Jednakże w ciągu ostatnich lata obserwujemy zmianę charakteru gminy z typowo rolniczej. Systematycznie spada liczba osób zatrudnionych w rolnictwie na rzecz produkcji i usług. Znajduje to potwierdzenie we wpływach z podatków. Wysokość wpływu z podatku PIT jest od kilku lat wyższa niż z podatku rolnego.

Mapa 1. Położenie Gminy Lisewo na tle powiatu chełmińskiego



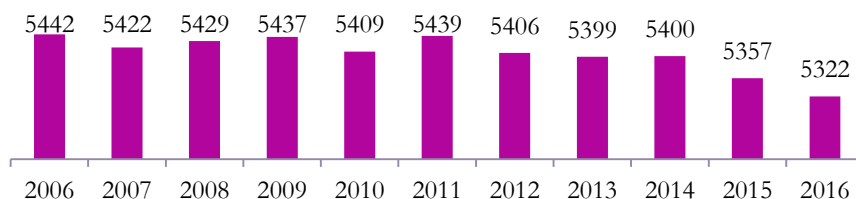
Źródło: Opracowanie własne

Sfera społeczna

W 2016 r. gminę Lisewo zamieszkiwały 5 322 osoby (z czego 50,5% stanowiły kobiety), a średnia gęstość zaludnienia obszaru wynosiła 62 os./km² (znacznie mniejsza niż w województwie - 116 os./km²). Na przestrzeni ostatnich 10 lat liczba mieszkańców spadła. W 2016 r. w porównaniu z 2006 r. liczba ludności spadła o 2,21% (z 5 442 os. w 2006 r. do 5 322 os. w 2016 r.). W roku 2016 tyle samo osób w gminie urodziło się ile zmarło (przyrost naturalny 0). Natomiast w 2015 roku **przyrost naturalny dla gminy wynosił 1 podczas gdy dla powiatu wynosił -48**. W 2014 r. badany wskaźnik dla gminy wyniósł 10 podczas gdy dla województwa był równy 0. Gmina Lisewo jest położona w strefie oddziaływania miast Chełmno, Bydgoszcz, Grudziądz, Toruń. Ze względu na ich bliskie sąsiedztwo oraz tendencje migracji ludności do miast, liczba mieszkańców na przestrzeni lat ulegała zmianom.

¹ Niniejszy rozdział przygotowano w oparciu o dane pochodzące z Urzędu Gminy w Lisewie, Powiatowego Urzędu Pracy w Chełmnie, Komendy Powiatowej Policji w Chełmnie oraz GUS (dane dot. powiatu i województwa).

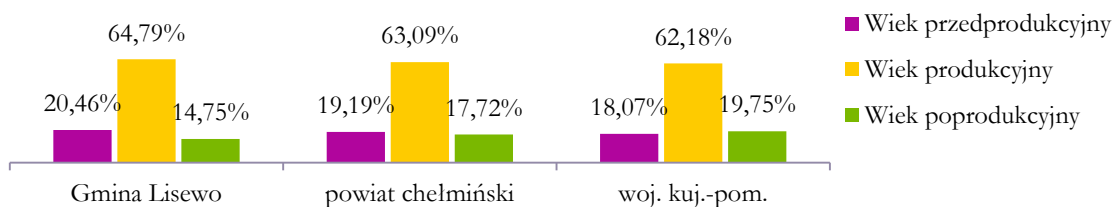
Wykres 1. Liczba ludności w Gminie Lisewo



Źródło: Opracowanie własne na podstawie „Planu Rozwoju Gminy Lisewo w latach 2016-2018” oraz danych Urzędu Gminy w Lisewie

Udział ludności w wieku poprodukcyjnym w ludności ogółem na obszarze Gminy wynosi **14,75%** i jest znacznie niższy niż udział osób wieku przedprodukcyjnym (20,46%). Natomiast stosunek ludności w wieku poprodukcyjnym względem ludności w wieku produkcyjnym wynosi **22,77%** i tym samym jest korzystniejszy niż w powiecie chełmińskim (28,08%) i w województwie (31,77%). Tym samym **trendy demograficzne panujące w Gminie są korzystniejsze** niż sytuacja w powiecie i w województwie.

Wykres 2. Struktura demograficzna w 2016 r.



Źródło: Opracowanie własne na podstawie danych Urzędu Gminy w Lisewie i GUS BDL dot. powiatu i wojewódzkiego

Na koniec 2016 r. w Gminie zarejestrowanych było **290 osób bezrobotnych**. Udział bezrobotnych w ludności w wieku produkcyjnym na obszarze Gminy wynosi **8,41%** i jest o 0,09 p. p. niższy niż w powiecie chełmińskim (8,5%), oraz o 0,81 p. p. wyższy niż w województwie (7,6%). Stosunek osób pozostających bez pracy 12 miesięcy i dłużej względem ludności w wieku produkcyjnym to 4,03%, natomiast udział bezrobotnych pozostających bez pracy ponad 24 miesiące w ogóle bezrobotnych na obszarze Gminy wynosi 34,83%. W porównaniu do sytuacji panującej w województwie, Gmina Lisewo cechuje się **wyższym odsetkiem osób bezrobotnych**. Zjawisko bezrobocia jest jednym z najistotniejszych problemów społecznych na tym obszarze.

Charakterystycznym wyznacznikiem położenia ekonomicznego mieszkańców Gminy Lisewo jest skala świadczonej pomocy społecznej. W 2016 r. z pomocy społecznej korzystały 193 rodziny (610 osób). **Udział osób w gospodarstwach domowych korzystających ze środowiskowej pomocy społecznej** w ludności Gminy wyniósł w badanym roku 11,46%, i był niższy niż w powiecie (12,4% w 2015 r.) i **wyższy niż w województwie** (10% w 2015 r.). Natomiast udział gospodarstw domowych – stałych beneficjentów środowiskowej pomocy społecznej w ogólnej liczbie gospodarstw domowych na terenie Gminy kształtował się w tym czasie na poziomie 16,30%. Najczęstszymi przyczynami udzielania pomocy przez Gminny Ośrodek Pomocy Społecznej w Lisewie są: **bezrobocie i ubóstwo**. Na terenie Gminy **brakuje łatwego dostępu do specjalistycznych usług opiekuńczych, rehabilitacyjnych** itp.

Na terenie gminy znajdują się 2 szkoły podstawowe – Szkoła Podstawowa im. Marii Skłodowskiej-Curie w Krusinie oraz Szkoła Podstawowa im. Janusza Korczaka. Ponadto na terenie Lisewa funkcjonuje Gminne Gimnazjum, Gminne Przedszkole oraz Niepubliczny Punkt Przedszkolny w Krusinie.

Tabela 1. Wyniki sprawdzianu szóstoklasistów w latach 2014-2016

	2014	2015*	2016*	Stosunek wyniku w SP na tle średniej wartości woj. 2014	Stosunek wyniku w SP na tle średniej wartości woj. 2015	Stosunek wyniku w SP na tle średniej wartości woj. 2016	Przeciętny wynik z 3 lat
Gmina Lisewo	58%	62%	53%	93%	91%	84%	58%
Woj. kuj.-pom.	63%	68%	63%	-	-	-	65%

Źródło: Opracowanie własne na podstawie danych OKE w Gdańsku

*Średni wynik z I i II części sprawdzianu szóstoklasisty.

Jakość kształcenie w Gminie Lisewo na poziomie podstawowym została oparta o **wyniki sprawdzianu szóstoklasisty**. Wynik średni Gminy w każdym z badanych lat był **niższy niż wyniki osiągnięte w województwie**. Podobnie kształtował się przeciętny wynik z 3 ostatnich lat.

Z kolei jakość kształcenia na poziomie gimnazjalnym jest w przypadku większości przedmiotów na podobnym poziomie, jak w województwie. Uwagę zwracają przeciętne **wyniki z 2 lat z egzaminu z języka angielskiego, które są niższe niż w województwie**. Szczegółowe porównanie wszystkich wyników przedstawia poniższa tabela.

Tabela 2. Wyniki egzaminu gimnazjalnego w latach 2015-2016

		Gimnazjum w Lisewie	Wyniki pow.	Wyniki woj.
2015	Język polski	63%	60%	60%
	Historia i WOS	60%	63%	62%
	Matematyka	46%	47%	47%
	Biologia, Geografia, Chemia, Fizyka	46%	47%	48%
	Język angielski	58%	59%	63%
		Gimnazjum w Lisewie	Wyniki pow.	Wyniki woj.
2016	Język polski	65%	68%	68%
	Historia i WOS	52%	57%	55%
	Matematyka	56%	48%	46%
	Biologia, Geografia, Chemia, Fizyka	48%	50%	49%
	Język angielski	50%	57%	61%

Źródło: Opracowanie własne na podstawie danych OKE w Gdańsku

Instytucją zajmującą się zapewnieniem bezpieczeństwa i porządku na terenie Gminy jest Komenda Powiatowa Policji w Chelmie. Nad bezpieczeństwem mieszkańców czuwa także Posterunek Policji w Unisławiu. **Ważnym problemem dostrzeganym przez mieszkańców jest brak Posterunku Policji w Lisewie**. W 2016 r. na terenie Gminy Policja odnotowała 456 interwencji z powodu zakłócania porządku publicznego i miru domowego. Odnotowano również 60 przestępstw kryminalnych. Stosunek interwencji służb porządkowych z powodu zakłócania miru domowego i porządku publicznego względem ogółu gospodarstw domowych wyniósł 38,51%, zaś wskaźnik przestępstw kryminalnych (popelnionych na danym obszarze) na 1000 mieszkańców jest równy 11,27%. Przeciwdziałaniem przemocy w gminie zajmuje się Zespół Interdyscyplinarny ds. Przeciwdziałania Przemocy Rodzinie, Gminna Komisja Rozwiązywania Problemów Alkoholowych w Lisewie oraz Gminny Ośrodek Pomocy Społecznej w Lisewie. Dane na temat przemocy w rodzinie wykazane liczbą przyznanych Niebieskich Kart, czyli specjalnych procedur policji podejmowanych w skutek podejrzenia popełnienia przemocy, wskazują, że na

przeznaczeni lat 2014-2016 liczba osób dotkniętych przemocą w rodzinie pozostaje na tym samym poziomie (ok. 14 osób).²

Sfera gospodarcza

Większość przedsiębiorstw w znacznej części zajmuje się obsługą sektora rolniczego. Użytki rolne stanowią 88% powierzchni Gminy, natomiast lasy to zaledwie 0,3% powierzchni. Gleby, które stanowią 60 % arealu, należą do III i IVa klasy bonitacyjnej. W uprawach rolnych dominują zboża oraz rzepak. W hodowli zwierzęcej najwyższy odsetek zajmują trzoda chlewna i bydło. Średnia powierzchnia gospodarstwa to 11,5 ha. Według danych za 2016 r. w Gminie Lisewo podmiotów gospodarki narodowej w rejestrze REGON było 271 zaś w powiecie chełmińskim 3 645, w związku z czym przedsiębiorstwa zarejestrowane na terenie Gminy Lisewo stanowiły 7,43% wszystkich przedsiębiorstw. Dominują mikroprzedsiębiorstwa liczące do 9 pracowników. **Wskaźnik osób prowadzących działalność gospodarczą na 10 tys. ludności jest niższy niż w powiecie chełmińskim i w województwie.** Według danych Gminy w 2016 r. 188 osób fizycznych prowadziło działalność gospodarczą. **Wskaźnik liczby zarejestrowanych podmiotów gospodarczych osób fizycznych na 100 mieszkańców w wieku produkcyjnym wynosił 5,45 i tym samym był niższy niż w powiecie chełmińskim (8,0) i województwie kujawsko-pomorskim (10,9).**

Tabela 3. Podmioty gospodarcze w 2016 r.

	Ogółem	Rolnictwo, leśnictwo, łowiectwo i rybactwo	Przemysł i budownictwo	Pozostała działalność	Podmioty wpisane do rejestru REGON na 1000 ludności	Osoby fizyczne prowadzące działalność gospodarczą na 100 osób w wieku produkcyjnym
Gmina Lisewo	271	15	69	117	51	5,45
powiat chełmiński	3 645	149	829	2660	70	8,0
woj. kuj.-pom.	194 099	4 299	42 088	147 280	93	10,9

Źródło: Opracowanie własne na podstawie danych GUS BDL i Urzędu Gminy w Lisewie (dane dot. osób fizycznych prowadzących działalność w Gminie).

Sfera środowiskowa

Aktualny stan jakości środowiska nie stwarza zagrożenia dla życia i zdrowia ludzi. Jednak istotnym zagrożeniem w tej sferze jest:

- **Ruch samochodowy**, spowodowany obecnością autostrady A1, drogą wojewódzką nr 548 oraz drogami powiatowymi,
- **Degradacja gleby**, której przyczyną jest erozja wodna, wietrzna oraz wąwozowa.

Na terenie gminy nie funkcjonuje sieć centralnego ogrzewania, mieszkańcy zaopatrują się w ciepło ze źródeł indywidualnych. Najczęściej są to piece węglowe, stosowane są także piece na drewno, gaz, olej opałowy lub elektryczne. W zakresie ogrzewania przewiduje się stopniową eliminację węgla, który powinien zostać zastąpiony paliwami ekologicznymi (energia słoneczna, biomasa, gaz).

Na terenie Gminy Lisewo nie ma obszarów włączonych w sieć Natura 2000, **występują tu natomiast różne formy ochrony przyrody.**

² Na podstawie „Diagnozy społeczno- gospodarczej gminy Lisewo”.

Sfera przestrzenno-funkcjonalna i techniczna

W Gminie Lisewo **nie ma sieci gazowej**. Mieszkańcy korzystają z gazu propan – butan dostarczanego oraz magazynowanego w butlach i zbiornikach przydomowych. Długość sieci kanalizacji sanitarnej na terenie miejscowości Lisewo w 2016 roku wynosiła 13 600 m, a liczba przyłączy kanalizacyjnych to 158. Ilość nieruchomości podłączonych do sieci wodociągowej jest równa 1128. Na terenach wiejskich, z uwagi na rozproszoną zabudowę nieuzasadnionym jest podłączenie do grupowej kanalizacji. Istnieje więc konieczność budowy szczelnych szamb i wywożenia nieczystości do punktu zlewnego przy oczyszczalni. Liczba nieruchomości zbierających ścieki sanitarne w zbiornikach wybieralnych (szambach) wynosi 569. Cały teren Gminy Lisewo jest zelektryfikowany. Dostawcą energii elektrycznej jest Energa-Operator S.A. Oddział w Gdańsku. Infrastrukturę drogową w Gminie tworzą:

- Drogi gminne – 132,76 km
- Drogi powiatowe – 43, 933 km
- Droga wojewódzka nr 548 – 13 km
- Autostrada A1- 7,5 km

Stan techniczny dróg, pomimo prowadzonych modernizacji **jest niezadowalający**. Na terenie Gminy **brak ścieżek rowerowych**. Konieczna jest **budowa chodników i ścieżek pieszo-rowerowych**, które poprawią bezpieczeństwo komunikacyjne. Przez teren gminy przebiega linia kolejowa Toruń - Malbork ze stacją kolejową w miejscowości Kornatowo. Środkiem komunikacji zbiorowej na terenie Gminy Lisewo jest komunikacja autobusowa, zorganizowana przez lokalne przedsiębiorstwo PKS.

Szerzeniem kultury w Gminie Lisewo zajmuje się biblioteka publiczna, placówki oświatowe oraz świetlice wiejskie. Te ostatnie odgrywają największe znaczenie w propagowaniu kultury oraz organizacji imprez kulturalnych. W Gminie działają kluby sportowe takie jak: Ludowy Klub Sportowy „Victoria” oraz uczniowski klub sportowy „Jaszczury”. Dodatkowo, na tym terenie funkcjonują Ochotnicze Straże Pożarne oraz Koło Gospodyń Wiejskich. Ważną rolę odgrywają także Stowarzyszenie Kuźnia Inicjatyw Lokalnych w Lisewie, Stowarzyszenie Emerytów i Rencistów Gminy Lisewo oraz różne grupy nieformalne np. „Nasze Bartlewo”, Sąsiedzki Klub Aktywnych Wierzbowskiaków. W gminie niewiele jest obiektów infrastruktury sportowo-rekreacyjnej – są to przede wszystkim boiska, brak natomiast siłowni zewnętrznych. Potrzebni są również tzw. lokalni animatorzy, którzy organizowali by życie kulturalne i społeczne w świetlicach.

Wnioski z przeprowadzonej diagnozy

Sfera społeczna: Na przestrzeni ostatnich 10 lat liczba mieszkańców spadła. W 2016 r. w porównaniu z 2006 r. liczba ludności zmalała o 2,21%. Przyczyną spadku liczby ludności może być położenie w sąsiedztwie dużych ośrodków miejskich, sytuacja gospodarcza czy rekreacyjno-usługowa Gminy. Należy podkreślić, że do najważniejszych problemów Gminy należy bezrobocie (jego poziom jest wyższy niż w województwie) oraz nasilone korzystanie z pomocy społecznej. Najczęstszą przyczyną korzystania z pomocy społecznej jest brak pracy i ubóstwo. Brakuje łatwego dostępu do dobrej jakości niedrogich usług specjalistycznych świadczonych na rzecz osób niepełnosprawnych, niesamodzielnych. Tak więc problemy te wzajemnie się nawarstwiają i utrwalają stan kryzysowy.

Sfera gospodarcza: W Gminie brak dużych zakładów przemysłowych, dominują mikroprzedsiębiorstwa. Dodatkowo występuje tutaj bezrobocie oraz natężone korzystanie z pomocy społecznej. Niska aktywność zawodowa mieszkańców, skutkuje niskim poziomem przedsiębiorczości wśród mieszkańców. Stosunkowo niewiele osób fizycznych prowadzi działalność gospodarczą (wskaźnik liczby zarejestrowanych

podmiotów gospodarczych osób fizycznych na 100 mieszkańców w wieku produkcyjnym w gminie Lisewo wynosi 5,45 w powiecie chełmińskim - 8,0, a w województwie kujawsko-pomorskim 10,9).

Sfera środowiskowa: Negatywny wpływ na stan jakości powietrza ma przede wszystkim ruch samochodowy oraz stosowanie tradycyjnych źródeł ogrzewania gospodarstw domowych. Innym problemem środowiskowym jest degradacja gleby.

Sfera przestrzenno-funkcjonalna i techniczna: Na terenie Gminy brak sieci gazowej i ciepłowniczej, z kolei sieć kanalizacyjna jest słabo rozwinięta. Rozwojowi kanalizacji nie sprzyja rozproszona zabudowa, dlatego większość nieruchomości korzysta ze zbiorników wybieralnych. Stan techniczny dróg w Gminie jest niezadowolający, brakuje ścieżek rowerowych i chodników. Problemem są również braki w infrastrukturze sportowo-rekreacyjnej.

3. Obszar zdegradowany gminy³

Obszarem zdegradowanym w gminie jest obszar, na którym zidentyfikowano występowanie stanu kryzysowego (czyli koncentracji negatywnych zjawisk w sferze społecznej, gospodarczej, przestrzennie-funkcjonalnej i technicznej). Skalę negatywnych zjawisk odzwierciedlają mierniki rozwoju opisujące powyższe sfery, które wskazują na niski poziom rozwoju lub dokumentują silną dynamikę spadku poziomu rozwoju w odniesieniu do wartości dla całej gminy. Obszar zdegradowany może być podzielony na podobszary, w tym podobszary nie posiadające ze sobą wspólnych granic⁴.

Obszar zdegradowany w Gminie Lisewo został wyznaczony zgodnie z „Zasadami programowania przedsięwzięć rewitalizacyjnych w celu ubiegania się o środki finansowe w ramach Regionalnego Programu Operacyjnego Województwa Kujawsko-Pomorskiego na lata 2014-2020”. Delimitację obszaru zdegradowanego przeprowadzono w oparciu o wskaźniki określone na liście wskaźników stanu kryzysowego.

Dla wszystkich 18 miejscowości tworzących Gminę przeprowadzono diagnozę mającą na celu identyfikację występowania stanu kryzysowego:

- | | |
|--------------|---------------|
| 1. Bartlewo | 10. Lipienek |
| 2. Błachta | 11. Lisewo |
| 3. Chrusty | 12. Małankowo |
| 4. Drzonowo | 13. Mgoszcz |
| 5. Kamlarki | 14. Piątkowo |
| 6. Kornatowo | 15. Pniewite |
| 7. Krajęcín | 16. Strucfoń |
| 8. Krusin | 17. Tytlewo |
| 9. Linowiec | 18. Wierzbowo |

3.1 Analiza wskaźnikowa pod kątem występowania problemów społecznych

Delimitacja obszaru zdegradowanego na obszarze Gminy Lisewo nastąpiła poprzez zbadanie wszystkich miejscowości pod kątem występowania stanu kryzysowego. **Wszystkie miejscowości zbadano przy pomocy 4 wskaźników** wskazanych w „Zasadach programowania przedsięwzięć rewitalizacyjnych w celu ubiegania się o środki finansowe w ramach Regionalnego Programu Operacyjnego Województwa Kujawsko-Pomorskiego na lata 2014-2020” wskazujących na występowanie zjawisk kryzysowych w sferze społecznej:

- 1) udział ludności w wieku poprodukcyjnym w ludności ogółem na danym obszarze,
- 2) udział bezrobotnych w ludności w wieku produkcyjnym na danym obszarze,
- 3) udział osób w gospodarstwach domowych korzystających ze środowiskowej pomocy społecznej w ludności ogółem na danym obszarze,
- 4) stosunek interwencji służb porządkowych (policji, straży) z powodu zakłócania miru domowego i porządku publicznego względem ogółu gospodarstw domowych na danym obszarze.

³ Przedstawione w poniższym rozdziale dane statystyczne dotyczą stanu na 31.12.2016 r.

⁴ Zasady programowania przedsięwzięć rewitalizacyjnych w celu ubiegania się o środki finansowe w ramach Regionalnego Programu Operacyjnego Województwa Kujawsko-Pomorskiego na lata 2014-2020

Projekt jest realizowany przy współfinansowaniu ze środków Unii Europejskiej,
w ramach Programu Operacyjnego Pomoc Techniczna 2014-2020

Problem: Zaawansowanie procesu starzenia się społeczeństwa

Sposób badania: Udział ludności w wieku poprodukcyjnym w ludności ogółem na danym obszarze

Do wyliczenia wartości wskaźnika wzięto pod uwagę liczbę ludności w wieku poprodukcyjnym, czyli po 65 roku życia zamieszkujących daną miejscowość oraz ogólną liczbę mieszkańców tego obszaru. Na tej podstawie wskazano miejscowości, w których odsetek osób starszych w strukturze społeczeństwa jest wyższy niż przeciętnie w Gminie Lisewo, tj. **Bartlewo, Błachta, Krusin, Lipienek, Lisewo, Piątkowo, Pniewite, Strucfoń i Wierzbowo.**

Tabela 4. Udział osób w wieku poprodukcyjnym w ludności ogółem na danym obszarze

Miejscowość	Liczba ludności w wieku poprodukcyjnym	Liczba ludności	Udział osób w wieku poprodukcyjnym w ludności ogółem na danym obszarze
Bartlewo	44	266	16,54%
Błachta	18	122	14,75%
Chrusty	7	109	6,42%
Drzonowo	21	146	14,38%
Kamlarki	24	206	11,65%
Kornatowo	50	366	13,66%
Krajęcín	11	81	13,58%
Krusin	50	317	15,77%
Linowiec	24	191	12,57%
Lipienek	54	330	16,36%
Lisewo	263	1761	14,93%
Malankowo	37	258	14,34%
Mgoszcz	56	408	13,73%
Piåtkowo	21	115	18,26%
Pniewite	57	351	16,24%
Strucfoń	14	76	18,42%
Tytlewo	17	122	13,93%
Wierzbowo	17	97	17,53%
Gmina Lisewo	785	5322	14,75%

Źródło: Opracowanie własne na podstawie danych z Urzędu Gminy w Lisewie

Problem: Problemy rynku pracy

Sposób badania: Udział bezrobotnych w ludności w wieku produkcyjnym na danym obszarze

Zdiagnozowanie problemu bezrobocia nastąpiło poprzez określenie stosunku osób pozostających bez pracy względem osób w wieku produkcyjnym (18-65 lat) w danej miejscowości. Na tej podstawie wskazano obszary gdzie omawiany wskaźnik przyjmuje wartości mniej korzystne od średniej w Gminie Lisewo, tj. **Kornatowo, Krajęcín, Krusin, Lipienek, Lisewo, Mgoszcz, Piåtkowo, Pniewite, Strucfoń, Wierzbowo.**

Tabela 5. Udział bezrobotnych w ludności w wieku produkcyjnym na danym obszarze

Miejscowość	Liczba osób w wieku produkcyjnym	Liczba bezrobotnych	Udział bezrobotnych w ludności w wieku produkcyjnym na danym obszarze
Bartlewo	171	14	8,19%
Błachta	77	4	5,19%
Chrusty	68	4	5,88%
Drzonowo	105	5	4,76%
Kamlarki	138	7	5,07%
Kornatowo	242	21	8,68%
Krajęcín	54	6	11,11%
Krusin	211	21	9,95%
Linowiec	123	5	4,07%
Lipienek	201	20	9,95%
Lisewo	1132	96	8,48%
Malankowo	162	10	6,17%
Mgoszcz	287	30	10,45%
Piątkowo	68	8	11,76%
Pniewite	222	22	9,91%
Strucfoń	45	4	8,89%
Tytłewo	80	5	6,25%
Wierzbowo	62	8	12,90%
Gmina Lisewo	3448	290	8,41%

Zródło: Opracowanie własne na podstawie danych z Urzędu Gminy w Lisewie oraz Powiatowego Urzędu Pracy w Chełmnie

Problem: Natężone korzystanie z pomocy społecznej

Sposób badania: Udział osób w gospodarstwach domowych korzystających ze środowiskowej pomocy społecznej w ludności ogółem na danym obszarze,

Problemy związane z brakiem samodzielności wśród mieszkańców nierozzerwalnie wiążą się ze skalą korzystania z pomocy społecznej. Z tego względu w celu zbadania powyższego problemu pod uwagę uwzięto liczbę osób w gospodarstwach domowych, które na danym obszarze korzystają ze środowiskowej pomocy społecznej względem ogólnej liczby mieszkańców danej miejscowości. Na tej podstawie do miejscowości gdzie skala korzystania z pomocy społecznej była wyższa niż przeciętnie w Gminie Lisewo należy zaliczyć: **Drzonowo, Kornatowo, Krusin, Lipienek, Lisewo, Mgoszcz, Piątkowo, Pniewite, Strucfoń.**

Tabela 6. Udział osób w gospodarstwach domowych korzystających ze środowiskowej pomocy społecznej w ludności ogółem na danym obszarze

Miejscowość	Liczba ludności	Liczba osób w gospodarstwach domowych korzystających ze środowiskowej pomocy społecznej	Udział osób w gospodarstwach domowych korzystających ze środowiskowej pomocy społecznej w ludności ogółem na danym obszarze
Bartlewo	266	25	9,40%
Błachta	122	7	5,74%
Chrusty	109	7	6,42%
Drzonowo	146	18	12,33%
Kamlarki	206	9	4,37%
Kornatowo	366	46	12,57%
Krajęcín	81	1	1,23%
Krusin	317	54	17,03%
Linowiec	191	9	4,71%
Lipienek	330	42	12,73%
Lisewo	1761	237	13,46%
Malankowo	258	22	8,53%
Mgoszcz	408	49	12,01%
Piątkowo	115	19	16,52%
Pniewite	351	43	12,25%
Strucoń	76	10	13,16%
Tytlewo	122	5	4,10%
Wierzbowo	97	7	7,22%
Gmina Lisewo	5322	610	11,46%

Źródło: Opracowanie własne na podstawie danych z Urzędu Gminy w Lisewie

Problem: Bezpieczeństwo funkcjonowania rodzin i porządek publiczny

Sposób badania: Stosunek interwencji służb porządkowych (policji, straży) z powodu zakłócania miru domowego i porządku publicznego względem ogółu gospodarstw domowych na danym obszarze

Kwestie związane z bezpieczeństwem zarówno w zakresie zakłócania porządku w miejscach publicznych, jak i zakłócania miru domowego zostały zbadane w oparciu o dane dotyczące liczby interwencji policji w tych sprawach względem liczby gospodarstw w danej miejscowości. Na tej podstawie problemy związane z bezpieczeństwem funkcjonowania rodzin i porządkiem publicznym uwidoczniły się w miejscowościach **Drzonowo, Krusin, Lisewo, Malankowo i Pniewite**, gdzie omawiany wskaźnik był wyższy niż średnia dla Gminy Lisewo.

Tabela 7. Stosunek interwencji służb porządkowych (policji, straży) z powodu zakłócania miru domowego i porządku publicznego względem ogółu gospodarstw domowych na danym obszarze

Miejscowość	Liczba gospodarstw domowych	Liczba interwencji służb porządkowych (policji, straży) z powodu zakłócania miru domowego i porządku publicznego na danym obszarze	Stosunek interwencji służb porządkowych (policji, straży) z powodu zakłócania miru domowego i porządku publicznego względem ogółu gospodarstw domowych na danym obszarze
Bartlewo	69	13	18,84%
Błachta	25	3	12,00%
Chrusty	22	4	18,18%
Drzonowo	36	20	55,56%
Kamlarki	43	7	16,28%
Kornatowo	96	35	36,46%
Krajęcín	20	4	20,00%
Krusin	82	32	39,02%
Linowiec	39	11	28,21%
Lipienek	83	11	13,25%
Lisewo	372	219	58,87%
Malankowo	53	25	47,17%
Mgoszcz	68	22	32,35%
Piątkowo	24	5	20,83%
Pniewite	81	32	39,51%
Strucfoń	21	8	38,10%
Tytlewo	23	1	4,35%
Wierzbowo	27	4	14,81%
Gmina Lisewo	1184	456	38,51%

Źródło: Opracowanie własne na podstawie danych z Urzędu Gminy w Lisewie oraz Policji

Podsumowanie

Przeprowadzona analiza wskaźnikowa wszystkich miejscowości w Gminie Lisewo pod kątem występowania problemów społecznych pokazała, że **minimum 2 problemy społeczne** występują w następujących 10 miejscowościach:

- **Drzonowo,**
- **Kornatowo,**
- **Krusin,**
- **Lipienek,**
- **Lisewo,**
- **Mgoszcz,**
- **Piątkowo,**
- **Pniewite,**
- **Strucfoń,**
- **Wierzbowo.**

Powyższe miejscowości poddano dalszej analizie pod kątem występowania przestrzeni zdegradowanych lub negatywnych zjawisk w innych sferach.

Zestawienie badanych wskaźników społecznych wraz z wartościami na tle Gminy Lisewo przedstawia poniższa tabela

Tabela 8. Wskaźniki występowania stanu kryzysowego w sferze społecznej

Miejscowość	Udział osób w wieku poprodukcyjnym w ludności ogółem na danym obszarze	Udział bezrobotnych w ludności w wieku produkcyjnym na danym obszarze	Udział osób w gospodarstwach domowych korzystających ze środowiskowej pomocy społecznej w ludności ogółem na danym obszarze	Stosunek interwencji służb porządkowych (policji, straży) z powodu zakłócania miru domowego i porządku publicznego względem ogółu gospodarstw domowych na danym obszarze
Bartlewo	16,54%	8,19%	9,40%	18,84%
Błachta	14,75%	5,19%	5,74%	12,00%
Chrusty	6,42%	5,88%	6,42%	18,18%
Drzonowo	14,38%	4,76%	12,33%	55,56%
Kamlarki	11,65%	5,07%	4,37%	16,28%
Kornatowo	13,66%	8,68%	12,57%	36,46%
Krajęcín	13,58%	11,11%	1,23%	20,00%
Krusin	15,77%	9,95%	17,03%	39,02%
Linowiec	12,57%	4,07%	4,71%	28,21%
Lipienek	16,36%	9,95%	12,73%	13,25%
Lisewo	14,93%	8,48%	13,46%	58,87%
Malankowo	14,34%	6,17%	8,53%	47,17%
Mgoszcz	13,73%	10,45%	12,01%	32,35%
Piątkowo	18,26%	11,76%	16,52%	20,83%
Pniewite	16,24%	9,91%	12,25%	39,51%
Strucfoń	18,42%	8,89%	13,16%	38,10%
Tytlewo	13,93%	6,25%	4,10%	4,35%
Wierzbowo	17,53%	12,90%	7,22%	14,81%
Gmina Lisewo	14,75%	8,41%	11,46%	38,51%

Źródło: Opracowanie własne

3.2 Analiza miejscowości, w których zidentyfikowano problemy społeczne pod kątem występowania w nich przestrzeni zdegradowanych lub niekorzystnych zjawisk w innych sferach

Wszystkie wskazane powyżej miejscowości, w których przynajmniej 2 z 4 badanych wskaźników społecznych uwiocznily stan kryzysowy, zostały poddane dalszej analizie pod kątem występowania przestrzeni zdegradowanych lub problemów w przynajmniej jednej ze sfer: gospodarczej, przestrzenno – funkcjonalnej, technicznej lub środowiskowej.

Przestrzeń zdegradowana

Przestrzeń zdegradowana, zgodnie z „Zasadami programowania przedsięwzięć rewitalizacyjnych” to to obecnie nieużytkowane tereny i obiekty, na których realizowano działalności: przemysłowe, wojskowe, eksploatację kopalń, transportowe, rolnicze, infrastruktury komunalnej (związanej z gospodarką wodno-ściekową, odpadami, zaopatrzeniem w energię).

Do kategorii przestrzeni zdegradowanych możliwe jest także zaliczenie terenów i obiektów, które pierwotnie pełniły innego rodzaju funkcje (np. usługowe, handlowe, mieszkaniowe, magazynowo-składowe) i nie są obecnie wykorzystywane w tym celu, jeśli możliwa jest ich adaptacja na cele rozwoju społecznego lub gospodarczego, nawet jeśli nie dojdzie do zmiany funkcji pierwotnej. Specyficznym rodzajem „przestrzeni zdegradowanych” są także tereny i obiekty, w których rozpoczęto realizację zagospodarowania i jej nie zakończono – formalnie nie doszło więc do rozpoczęcia działalności, ale teren jest zajęty przez nieużytkowane obiekty. W szczególności do „przestrzeni zdegradowanych” należy zaliczyć: budynki (także budynki towarzyszące zasadniczej funkcji – np. w przypadku terenów przemysłowych lub gospodarstw rolnych także budynki zajmowane przez administrację, bazy pojazdów, itp.), place manewrowe, place składowe, tereny obsługi komunikacyjnej, tereny wyrobisk, tereny składowisk, budynki dworcowe, urzędnia stacyjne, rampy załadownicze, obiekty magazynowo-składowe (przy terenach przemysłowych, rolnych lub komunikacyjnych). Do kategorii przestrzeni zdegradowanych zalicza się także tereny i urządzenia infrastruktury technicznej służącej obsłudze ww. terenów, jeśli są z nimi integralnie związane (to znaczy po zaprzestaniu zasadniczej działalności nie zostały zaadaptowane na inne cele) – np. zakładowe ujęcia wody, oczyszczalnie ścieków, przepompownie ścieków, składowiska odpadów, urządzenia zasilania w energię, w tym w energię elektryczną, stacje redukcyjne gazu, itp. Do kategorii przestrzeni zdegradowanych związanych z pełnionymi wcześniej działalnościami rolniczymi nie zalicza się użytków rolnych, a jedynie tereny zajmowane przez zabudowę (w tym służącą hodowli), zagospodarowanie towarzyszące i infrastrukturę obsługi tych terenów. W wyjątkowych, szczególnie uzasadnionych przypadkach, do kategorii „przestrzeni zdegradowanej” możliwe jest zaliczenie terenów lub obiektów, które nie są wyłączone z dotychczasowego użytkowania (są to obiekty i tereny na których aktualnie prowadzi się działalność mieszczącą się w kategoriach użytkowania określonych powyżej) jeśli istnieje możliwość i jest społecznie lub ekonomicznie uzasadnione podjęcie działań na rzecz ich adaptacji do celów rozwoju społecznego lub gospodarczego realizujących idee i spełniających kryteria uznania za działania rewitalizacyjne.

W powyższą definicję przestrzeni zdegradowanej wpisuje się budynek remizy OSP w miejscowości Lisewo, przy ul. Generała Józefa Hallera 33 (dz. nr 143/2), który mógłby zostać zaadaptowany na cele aktywizacji gospodarczej – inkubatora przedsiębiorczości. Obiekt jest obecnie użytkowany przez OSP, ale posiada nieużytkowane poddasze, które może zostać zaadaptowane na cele rozwoju gospodarczego.

Wszystkie miejscowości, w których zdiagnozowano po minimum 2 problemy społeczne zostały poddane dalszej analizie pod kątem występowania problemów w innych sferach (poza społeczną).

Problemy w sferze środowiskowej, gospodarczej, przestrzenno-funkcjonalnej i technicznej⁵

Tabela 9. Problemy w sferze środowiskowej, gospodarczej, przestrzenno-funkcjonalnej i technicznej

Miejscowość	Zjawiska problemowe
Drzonowo	<ul style="list-style-type: none"> - brakuje ścieżek rowerowych i chodników, konieczna jest naprawa nawierzchni dróg oraz modernizacja i rozwój oświetlenia ulicznego, - brak odpowiednich oznaczeń drogowych (np. przejść dla pieszych czy ograniczeń prędkości) wpływa negatywnie na stan bezpieczeństwa na drogach, - dostępność i stan infrastruktury sportowo-rekreacyjnej, takiej jak boiska czy place zabaw - brakuje miejsc służących wypoczynkowi i rekreacji, uprawianiu różnych sportów, brak siłowni zewnętrznej, - zaniedbane i nieuporządkowane tereny w miejscowości, - brak kanalizacji, - niski poziom obsługi komunikacyjnej (zbyt mała częstotliwość kursowania autobusów i niedostosowane do potrzeb mieszkańców godziny kursów, brak połączenia z dużymi miastami), - zbyt mało wydarzeń kulturalnych integrujących społeczność, skierowanych zarówno do poszczególnych grup wiekowych, jak i międzypokoleniowych, - potrzebna jest modernizacja infrastruktury edukacyjnej, w tym zakup wyposażenia, - niewystarczająca ilość miejsc w przedszkolach, - potrzebne jest zapewnienie lepszego współdziałania pomiędzy szkołą a przedsiębiorcami, praktyk i staży zawodowych, rozbudzanie przedsiębiorczości wśród młodych mieszkańców, - brakuje zachęt dla przedsiębiorców (ulgi podatkowe, tereny inwestycyjne, miejscowe plany zagospodarowania przestrzennego), doradztwa w zakresie zakładania działalności gospodarczej, - utrudniony dostęp do lekarzy specjalistów, badań profilaktycznych i korzystania z apteki.
Kornatowo	<ul style="list-style-type: none"> - brak siłowni zewnętrznej, niedoposażony plac zabaw, brakuje ciekawych miejsc spotkań i miejsc do uprawiania sportu, - braki w oświetleniu ulicznym, chodnikach, ścieżkach rowerowych, zły stan dróg, - niewłaściwie usytuowana świetlica (jest budynek który można zmodernizować), - niski poziom obsługi komunikacyjnej (zbyt mała częstotliwość kursowania autobusów i niedostosowane do potrzeb mieszkańców godziny kursów, brak połączenia z dużymi miastami), - brakuje przystanków, brak synchronizacji połączeń PKP i autobusów, - zbyt mało wydarzeń kulturalnych (koncerty, spektakle, warsztaty, zajęcia), brak miejsca, w którym organizowano by życie kulturalne całej gminy, - zbyt mało miejsc w przedszkolu, brak żłobka, - potrzebne wsparcie/doradztwo dla osób prowadzących lub chcących założyć działalność, dla rolników, zachęty dla przedsiębiorców (ulgi podatkowe, tereny inwestycyjne), - utrudniony dostęp do lekarzy specjalistów, niewystarczająca dostępność usług w GOZ, - brak odpowiednich oznaczeń drogowych i stan dróg wpływa negatywnie na poziom bezpieczeństwa drogowego, zbyt mało patroli policyjnych.
Krusin	<ul style="list-style-type: none"> - brak świetlicy, siłowni zewnętrznej, boiska wielofunkcyjnego, lawek, - brakuje chodników i ścieżek rowerowych, - niski poziom obsługi komunikacyjnej (zbyt mała częstotliwość kursowania autobusów i niedostosowane do potrzeb mieszkańców godziny kursów, brak połączenia z dużymi miastami), - brakuje przystanków, brak synchronizacji połączeń PKP i autobusów, - zbyt mało imprez kulturalnych, sportowych, kół zainteresowań itp., - brak żłobka, - mało miejsc pracy dla osób młodych, wspieranie przedsiębiorczości - inkubator przedsiębiorczości, potrzebne wsparcie w zakresie zakładania działalności gospodarczej, zachęty dla przedsiębiorców (ulgi podatkowe, tereny inwestycyjne), - utrudniony dostęp do lekarzy specjalistów i korzystania z apteki, - brak posterunku policji.

⁵ Źródłem informacji o problemach w poszczególnych miejscowościach jest „Diagnoza społeczno-gospodarcza Gminy Lisewo”. Zawarte w diagnozie informacje zostały wypracowane w toku konsultacji społecznych z mieszkańcami poszczególnych miejscowości.

Miejscowość	Zjawiska problemowe
Lipienek	<ul style="list-style-type: none"> - brak świetlicy, siłowni zewnętrznej, boiska, terenów rekreacyjnych, - zły stan nawierzchni dróg, brakuje ścieżek rowerowych i chodników, - konieczna modernizacja i rozwój oświetlenia ulicznego, brak kanalizacji, - niski poziom obsługi komunikacyjnej (zbyt mała częstotliwość kursowania autobusów i niedostosowane do potrzeb mieszkańców godziny kursów, brak połączenia z dużymi miastami), - zbyt mało jest wydarzeń kulturalnych - brakuje różnorodnych wydarzeń (koncerty, spektakle, festyny, wieczorki, spotkania z ciekawymi osobami, imprezy sportowe itp.), - brak żłobka, - potrzebne jest rozbudzenie przedsiębiorczości wśród młodych mieszkańców (ulgi podatkowe, tereny inwestycyjne, miejscowe plany zagospodarowania przestrzennego), - utrudniony dostęp do lekarzy specjalistów, badań profilaktycznych i korzystania z apteki, - brak odpowiednich oznaczeń drogowych (np. przejść dla pieszych czy ograniczeń prędkości) wpływa negatywnie na stan bezpieczeństwa na drogach.
Lisewo	<ul style="list-style-type: none"> - brakuje ścieżek rowerowych wraz ze stojakami na rowery, chodników, konieczna jest naprawa nawierzchni dróg, wytyczenie tras nording-walking, niezbędne jest zwiększenie ilości miejsc parkingowych w centrum gminy, - brak żłobka oraz potrzeba zwiększenia miejsc w przedszkolu, deficyt placów zabaw, - brak boisk sportowych (koszykówka, siatkówka) lodowiska, basenu, skateparku, ścianki wspinaczkowej, kortów tenisowych, kąpieliska, - brak ogrodzenia terenu Jordank - niski poziom obsługi komunikacyjnej (zbyt mała częstotliwość kursowania autobusów i niedostosowane do potrzeb mieszkańców godziny kursów, brak połączenia z dużymi miastami), - brak synchronizacji połączeń PKP i autobusów, - potrzeba przywrócenia posterunku Policji w Lisewie, brak monitoringu publicznego, - jest zbyt ciemno nocą w miejscach publicznych, - potrzebna jest regulacja poboczy w celu poprawy widoczności i zwiększenie ilości przejść dla pieszych, - utrudniony dostęp do lekarzy specjalistów oraz aptek, niewystarczająca dostępność usług Gminnego Ośrodka Zdrowia (m.in. rehabilitacyjnych, ginekologicznych), potrzeba doposażenia GOZ w sprzęt diagnostyczny i specjalistyczny, - brak instytucji kulturalnej typu Dom Kultury, amfiteatru w centrum, - niedostateczna ilość wydarzeń kulturalnych takich jak: kabarety, koncerty, spektakle, festyny, wieczorki, imprezy sportowe, turnieje i konkursy skierowanych zarówno do poszczególnych grup wiekowych, jak i międzypokoleniowych, - potrzeba zwiększenia dostępu do informacji na temat pozyskiwania funduszy UE, zwolnień podatkowych, możliwości rozpoczęcia nowej działalności, zapotrzebowanie na pomoc prawną dla przedsiębiorców, konieczność stworzenia planu zagospodarowania przestrzennego.
Mgoszcz	<ul style="list-style-type: none"> - ograniczony dostęp do świetlic, potrzeba ich doposażenia oraz konieczność zatrudnienia animatora czasu wolnego, - zbyt mała ilość wydarzeń kulturalnych integrujących społeczeństwo (wycieczki, festyny, konkursy wiejskie, zawody międzysioleckie), - deficyt terenów rekreacyjno-sportowych (boisko, plac zabaw, siłownia zewnętrzna), - niski poziom obsługi komunikacyjnej (zbyt mała częstotliwość kursowania autobusów i niedostosowane do potrzeb mieszkańców godziny kursów, brak połączenia z dużymi miastami), - utrudniony dostęp do lekarzy specjalistów oraz aptek, niewystarczająca dostępność usług rehabilitacyjnych i ginekologicznych, - brakuje chodników i ścieżek rowerowych, ławek i koszy na śmieci, - zły stan dróg, występuje problem braku poboczy lub ich nieuporządkowanie, - konieczna modernizacja oświetlenia, - mało miejsc pracy dla osób młodych.
Piątkowo	<ul style="list-style-type: none"> - brak komunikacji PKS, niedostosowanie komunikacji do potrzeb mieszkańców, - niewystarczająca pomoc gminy w zakresie doradztwa w zakresie działalności gospodarczej oraz poszukiwania pracy przez mieszkańców, - zbyt mała ilość patroli policji, - zły stan poboczy lub ich brak, - ograniczony dostęp do świetlic, brak żłobka, deficyt miejsc w przedszkolu, brak domu starości, - brak ścieżek rowerowych, zły stan dróg, modernizacja i rozwój oświetlenia publicznego,

Projekt jest realizowany przy współfinansowaniu ze środków Unii Europejskiej,
w ramach Programu Operacyjnego Pomoc Techniczna 2014-2020

Miejscowość	Zjawiska problemowe
	<ul style="list-style-type: none"> - brakuje ciekawych miejsc spotkań i miejsc do uprawiania sportu (siłowni zewnętrznych, boisk), - utrudniony dostęp do lekarzy specjalistów oraz punktów aptecznych.
Pniewite	<ul style="list-style-type: none"> - potrzeba zwiększenia patroli policji, uregulowanie poboczy w celu zapewnienia bezpieczeństwa, wycinka suchych drzew, - zabezpieczenie przejezdności dróg zimą, poprawa widoczności na przejazdach kolejowych, - likwidacja składowiska odpadów, - konieczność obowiązku chipowania psów, - potrzeba zagospodarowania terenu przylegającego do jeziora w Pniewitem (miejsce na ognisko, ławki, kosze, budowa altan), poprawa czystości wody, rozwój infrastruktury rekreacyjno-sportowej na tym obszarze, - potrzeba uporządkowania terenu starego cmentarza w Pniewitem, - brak ławek oraz złe nagłośnień zewnętrzne w kościele, - deficyt tablic informacyjnych o zabytkach, - brak ścieżek rowerowych, zły stan dróg, modernizacja i rozwój oświetlenia publicznego - ograniczony dostęp do komunikacji PKS i PKP, brak koordynacji godzinowej transportu publicznego, niedostosowanie połączeń do potrzeb mieszkańców, - brak domu spokojnej starości, brak żłobka, ograniczony dostęp do przedszkola, - utrudniony dostęp do lekarzy specjalistów (ginekolog, endokrynolog, pediatra, dentysta), - potrzebna jest rozbudowa usług rehabilitacyjnych, - zbyt mało wydarzeń integrujących społeczeństwo takich jak: dożynki, święta rodziny, warsztaty (rękodzieła, kosmetyczne, makijażu, fryzjerskie, kulinarne), wycieczki rowerowe i autokarowe, rywalizacje sportowe między sołectwami, festiwale muzyczne, pikniki, - niedobór informacji dla przedsiębiorców, - doposażenie jednostkę OSP Pniewite w niezbędny sprzęt.
Strucfón	<ul style="list-style-type: none"> - potrzeba uporządkowania terenu starego cmentarza w Strucfoniu, - brak ścieżek rowerowych, chodników, ścieżek dla rolkarzy, parkingów, złe nawierzchnie dróg, potrzeba budowy zatoki autobusowej, - brak infrastruktury sportowo-rekreacyjnej (boiska, place zabaw, lodowiska, skatepark), - niski poziom obsługi komunikacyjnej (zbyt mała częstotliwość kursowania autobusów i niedostosowane do potrzeb mieszkańców godziny kursów, brak połączenia z dużymi miastami i z PKP), brakuje przystanków, brak synchronizacji połączeń PKP i autobusów, - brak miejsc wypoczynku i rekreacji (siłownia zewnętrzna, boiska, strzelnica), - doposażenie świetlicy (komputery), zagospodarowanie terenu wokół świetlicy, brak żłobka, niewystarczająca ilość miejsc w przedszkolach, brak wypożyczalni sprzętu sportowego, - niskie bezpieczeństwo użytkowników dróg przez brak fotoradarów, mała liczba kontroli policyjnych, brak oznaczenia miejsc dla pieszych, złe oświetlenie, nieuregulowane pobocza lub ich brak, zbyt wąskie drogi, wałęsające się psy, brak ograniczeń prędkości, złe oznakowanie dróg, - potrzeba wyższej jakości usług leczniczych w Gminnym Ośrodku Zdrowia (braki w kadrze specjalistów, długi okres oczekiwania na wizytę, niedostosowanie godzin przyjęć do potrzeb pacjentów, mała dostępność apteki), - zbyt mało działań integracyjnych przeznaczonych dla różnych grup wiekowych (utworzenie koła gospodyń wiejskich, założenie orkiestry, zajęcia fitness, salon coachingowy), - deficyt wydarzeń kulturalnych i sportowych (festiwale, konkursy talentów, wieczory podróżnika, spotkania poetyckie, kina pod chmurką, zabawy taneczne, olimpiady lekkoatletyczne), - brak koordynacji spraw związanych z zatrudnieniem i pracą w Urzędzie Gminy, - brak planu zagospodarowania przestrzennego, - doposażenie OSP Strucfón w niezbędny sprzęt.
Wierzbowo	<ul style="list-style-type: none"> - deficyt infrastruktury sportowo-rekreacyjnej (ścieżki rowerowe, tor dla rolkarzy, boiska wielofunkcyjne, skatepark, siłownia zewnętrzna i wewnętrzna, lodowisko, kawiarnia publiczna), - niedostateczne zagospodarowanie terenu wokół świetlicy oraz jej wyposażenie, - brak odpowiednich odznaczeń drogowych, znaków informacyjnych, chodników, - nieuporządkowane pobocza dróg, zbyt mało lamp, słaba widoczność na drogach gminnych, - niski poziom obsługi komunikacyjnej (zbyt mała częstotliwość kursowania autobusów i niedostosowane do potrzeb mieszkańców godziny kursów, brak połączenia z dużymi miastami, autobusy nie dostosowane do potrzeb osób niepełnosprawnych), - wadliwe działanie Gminnego Ośrodka Zdrowia (ograniczony dostęp do lekarzy specjalistów, niedostosowanie godzin do potrzeb pacjentów, brak intymności w poczekalni, brak działań profilaktycznych, brak rejestracji godzinowej pacjentów telefonicznie lub przez Internet),

Miejscowość	Zjawiska problemowe
	<ul style="list-style-type: none"> - ograniczony dostęp do apteki, - niedostateczna pomoc rodzinom, gdzie jest osoba niepełnosprawna, - bierność społeczeństwa, - brak inkubatora przedsiębiorczości, doradcy zawodowego i biznesowego, ulg podatkowych, wzajemnej promocji działań, organizacji kursów i szkoleń, obecności na targach pracy, - brak wydarzeń kulturalno-sportowych, - potrzeba utworzenia sieciowej stacji benzynowej oraz hotelu.

Źródło: Opracowano na podstawie „Diagnozy społeczno-gospodarczej Gminy Lisewo”

3.3 Podsumowanie

Spośród badanych sołectw problemy społeczne oraz problem w sferze gospodarczej, środowiskowej, przestrzenno-funkcjonalnej lub technicznej wystąpiły w 10 sołectwach: **Drzonowo, Kornatowo, Krusin, Lipienek, Lisewo, Mgoszcz, Piątkowo, Pniewite, Strucfoń, Wierzbowo**. Ponadto w **Lisewie zdiagnozowano występowanie przestrzeni zdegradowanej**, którą można zaadaptować na cele aktywizacji gospodarcze. W związku z tym sołectwa te są wskazywane jako **obszary zdegradowane** wymagające podjęcia działań rewitalizacyjnych.

Mapa 2. Obszary zdegradowane na terenie gminy Lisewo



Źródło: Opracowanie własne

4. Obszar rewitalizacji gminy⁶

W myśl „Zasad programowania przedsięwzięć rewitalizacyjnych” obszarem rewitalizacji jest obszar obejmujący całość lub część obszaru zdegradowanego, cechujący się szczególną koncentracją negatywnych zjawisk (społecznych, gospodarczych, środowiskowych, przestrzenno-funkcjonalnych, technicznych), na którym z uwagi na istotne znaczenie dla rozwoju lokalnego gmina zamierza prowadzić rewitalizację. **Obszar rewitalizacji** może być podzielony na podobszary, w tym podobszary nieposiadające ze sobą wspólnych granic, lecz nie może obejmować terenów, których łączna powierzchnia będzie większa niż **20% powierzchni gminy** oraz zamieszkałych przez więcej niż **30% mieszkańców gminy**. W skład obszaru rewitalizacji mogą wejść obszary występowania problemów przestrzennych, takich jak tereny przemysłowe (w tym portowe i wydobywcze), powojenne lub pokolejowe, wyłącznie w przypadku, gdy przewidziane dla nich działania są ściśle powiązane z celami rewitalizacji dla danego obszaru rewitalizacji.

„Zasady programowania przedsięwzięć rewitalizacyjnych” wskazują, że do obszaru rewitalizacji, na którym będą prowadzone przedsięwzięcia wynikające z programu rewitalizacji należy zaliczyć te obszary zdegradowane (w całości lub częściowo), które spełniają przynajmniej jeden z zestawów kryteriów i tym samym zdecydować się na określony kierunek/kierunki działań rewitalizacyjnych. Dla obszarów wiejskich przewidziano następujące 4 cele rewitalizacji:

- **Przekształcenie przestrzeni zdegradowanej na cele aktywizacji społecznej.** Za obszar rewitalizacji można uznać miejscowości, w których jednocześnie spełnione zostaną następujące warunki:
 - a) występuje przestrzeń zdegradowana, która może być zaadaptowana do celów rozwoju społecznego,
 - b) na terenie miejscowości i w odległości 1,5 km od zwyczajowo przyjętego centralnego punktu miejscowości, liczonej wzdłuż dróg publicznych i publicznych ciągów pieszych i pieszo-jezdnych brak publicznej infrastruktury aktywizacji społecznej, chyba że uzasadniona i planowana interwencja zakłada utworzenie infrastruktury: komplementarnej wobec już istniejącej, lub bezpośrednio rozszerzającej (poprzez adaptację istniejących budynków) możliwości lokalowej infrastruktury już istniejącej, utworzenie infrastruktury należącej do tej samej kategorii oraz umożliwiającej realizację zadań/aktywności tego samego rodzaju, jeśli zapotrzebowanie społeczne przekracza możliwości infrastruktury już istniejącej, lub utworzenie infrastruktury zastępującej infrastrukturę tego samego rodzaju likwidowaną ze względu na stan wyeksploatowania, brak funkcjonalności, niespełnianie warunków bezpieczeństwa - to nie jest konieczne spełnienie wspomnianego warunku odległości 1,5 km.
- **Przekształcenie przestrzeni zdegradowanej na cele aktywizacji gospodarczej.** Za obszar rewitalizacji można uznać miejscowości, w których jednocześnie spełnione są warunki:
 - a) występują przestrzenie zdegradowane, które mogą być zaadaptowane do celów rozwoju gospodarczego,
 - b) na terenie gminy są zarejestrowane osoby bezrobotne.
- **Rozwój społeczny dzieci i młodzieży w rejonach o niskim poziomie kształcenia w szkołach podstawowych i gimnazjalnych.** Za obszary rewitalizacji można uznać miejscowości, w których jednocześnie spełnione są warunki:

⁶ Przedstawione w poniższym rozdziale dane statystyczne dotyczą stanu na 31.12.2016 r.

Projekt jest realizowany przy współfinansowaniu ze środków Unii Europejskiej, w ramach Programu Operacyjnego Pomoc Techniczna 2014-2020

- c) miejscowość należy do rejonu obsługi szkoły podstawowej lub gimnazjum o niskim poziomie kształcenia,
 - d) lokalny samorząd może wykazać udokumentowane zainteresowanie prowadzeniem zajęć aktywizujących (np. przez sektor ngo).
- **Zwiększenie partycypacji w życiu społecznym dla społeczności w rejonach o wysokim uzależnieniu od świadczeń pomocy społecznej.** Za obszar rewitalizacji można uznać miejscowości, w których jednocześnie spełnione są warunki:
 - a) miejscowość wykazuje wyższy od przeciętnej w gminie wskaźnik osób w rodzinach korzystających z pomocy społecznej lub miejscowość znajduje się wśród trzech miejscowości w gminie o największej bezwzględnej liczbie osób objętych sytuacją kryzysową,
 - b) lokalny samorząd może wykazać udokumentowane zainteresowanie prowadzeniem zajęć aktywizujących (np. przez sektor ngo).

Spośród 10 miejscowości wskazanych jako obszary zdegradowane, tylko w Lisewie zdiagnozowano występowanie przestrzeni zdegradowanej. W związku z tym **dla Lisewa można wskazać jako cel rewitalizacji „Przekształcenie przestrzeni zdegradowanej na cele aktywizacji gospodarczej”**, ponieważ:

- Występuje tu przestrzeń zdegradowana, którą można zaadaptować na cele aktywizacji gospodarczej - budynek remizy OSP w miejscowości Lisewo, przy ul. Generała Józefa Hallera 33 (dz. nr 143/2). Obiekt jest obecnie użytkowany przez OSP, ale posiada nieużytkowane poddasze, które może zostać zaadaptowane na cele rozwoju gospodarczego.
- Na terenie Gminy jest zarejestrowanych 290 osób bezrobotnych.

Wszystkie miejscowości wskazywane jako obszar zdegradowany zbadano pod kątem wpisywania w realizację celu dotyczącego **zwiększenia partycypacji w życiu społecznym dla społeczności w rejonach o wysokim uzależnieniu od świadczeń pomocy społecznej.**

Tabela 10. Cel rewitalizacji: Zwiększenie partycypacji w życiu społecznym dla społeczności w rejonach o wysokim uzależnieniu od świadczeń pomocy społecznej

Obszar zdegradowany	Warunki	
	Miejscowość wykazuje wyższy od przeciętnej w gminie wskaźnik osób w rodzinach korzystających z pomocy społecznej - Udział osób w gospodarstwach domowych korzystających ze środowiskowej pomocy społecznej w ludności ogółem na danym obszarze jest wyższy niż w Gminie Lisewo (11,46%)	Lokalny samorząd może wykazać udokumentowane zainteresowanie prowadzeniem zajęć aktywizujących
Drzonowo	12,33%	Lokalny samorząd posiada listy intencyjne od Gminnego Ośrodka Pomocy Społecznej oraz organizacji pozarządowych, wykazujące zainteresowanie prowadzeniem zajęć aktywizujących, mających na celu zwiększenie partycypacji w życiu społecznym oraz zmniejszenie stopnia uzależnienia od świadczeń pomocy społecznej.
Kornatowo	12,57%	
Krusin	17,03%	
Lipienek	12,73%	
Lisewo	13,46%	
Mgoszcz	12,01%	
Piątkowo	16,52%	
Pniewite	12,25%	
Strucfoń	13,16%	
Wierzbowo	7,22% - wskaźnik jest korzystniejszy niż średnia dla Gminy	

Źródło: Opracowanie własne na podstawie danych z Urzędu Gminy w Lisewie

Projekt jest realizowany przy współfinansowaniu ze środków Unii Europejskiej, w ramach Programu Operacyjnego Pomoc Techniczna 2014-2020

Powyższy zestaw kryteriów dla celu „Zwiększenie partycypacji w życiu społecznym dla społeczności w rejonach o wysokim uzależnieniu od świadczeń pomocy społecznej” spełnia 9 miejscowości zaliczonych do obszaru zdegradowanego. Jednego z kryteriów nie spełnia jedynie miejscowość Wierzbowo.

W związku z powyższym **do obszaru rewitalizacji należy zaliczyć 9 miejscowości wykazujących cechy obszaru zdegradowanego, tj. Drzonowo, Kornatowo, Krusin, Lipienek, Lisewo, Mgoszcz, Piątkowo, Pniewite, Strucoń. Wskazane miejscowości łącznie obejmują 65,56% powierzchni Gminy i są zamieszkiwane przez 72,72% mieszkańców.** Tak wyznaczony obszar przekracza progi 20% powierzchni gminy i 30% ludności gminy.

Według „Zasad programowania przedsięwzięć rewitalizacyjnych” dokonano więc wyboru zwięźającego obszar rewitalizacji **wg następującego priorytetowania** - w pierwszej kolejności – działania na rzecz adaptacji przestrzeni zdegradowanej na cele rozwoju gospodarczego. Zgodnie z tym **rewitalizacją zdecydowano się objąć część miejscowości Lisewo**, gdzie znajduje się przestrzeń zdegradowana (nieużytkowane poddasze w budynku OSP), która może zostać zaadaptowana na cele rozwoju gospodarczego (inkubator przedsiębiorczości). Jednocześnie efekty podejmowanych działań rewitalizacyjnych będą odnosić się do miejscowości o największej liczbie mieszkańców w Gminie, w której to znajdują się najważniejsze w Gminie instytucje i która jest podstawową jednostką obsługi mieszkańców. Wskazany obszar zamieszkuje 1 474 osób, co stanowi 27,70% ludności całej gminy oraz zajmując powierzchnię 607,24 ha czyli 7,04% powierzchni gminy.

Tabela 11. Powierzchnia i ludność Gminy Lisewo objęta rewitalizacją

Podobszar	Ludność	% ludności gminy	Powierzchnia (km ²)	% powierzchni gminy
Lisewo	1761	33,09	1240,00	14,39
Obszar rewitalizacji	1474	27,70	607,24	7,04
Gmina Lisewo	5322	-	8620,00	-

Źródło: Opracowanie własne na podstawie danych z Urzędu Gminy Lisewo

Do rewitalizacji wybrano centralną część Lisewa, gdzie występuje zwarta zabudowa (w tym bloki wielorodzinne), gdzie znajdują się obiekty infrastruktury społecznej, a także przestrzenie publiczne wymagające zagospodarowania na cele społeczno-kulturalne. Z jednej strony jest to centrum społeczno-kulturalne miejscowości, z drugiej zaś jest to również miejsce nagromadzenia problemów natury społecznej. Obszar wskazany do rewitalizacji zamieszkuje 1474 osoby, spośród których wiele jest bezrobotnych, uzależnionych od świadczeń pomocy społecznej, nieaktywnych społecznie i zawodowo.

4.1 Podsumowanie problemów występujących na obszarze rewitalizacji

Wszystkie **problemy społeczne**, występujące na terenie miejscowości Lisewo takie jak:

- zaawansowanie procesu starzenia się społeczeństwa,
- problemy rynku pracy,
- natężone korzystanie z pomocy społecznej,
- bezpieczeństwo funkcjonowania rodzin i porządek publiczny

dotyczą także obszaru rewitalizacji.

Tabela 12. Wskaźniki występowania stanu kryzysowego w sferze społecznej na obszarze rewitalizacji

Obszar	Udział ludności w wieku poprodukcyjnym w ludności ogółem	Udział bezrobotnych pozostających bez pracy ponad 24 miesiące w ogóle bezrobotnych na danym obszarze	Udział gospodarstw domowych - stałych beneficjentów środowiskowej pomocy społecznej w liczbie gospodarstw domowych ogółem	Stosunek interwencji służb porządkowych (policji, straży) z powodu zakłócania миру domowego i porządku publicznego względem ogółu gospodarstw domowych na danym obszarze
Obszar rewitalizacji – centrum Lisewa	15,67%	38,46%	23,31%	82,71%
Gmina Lisewo	14,75%	34,83%	16,30%	38,51%

Źródło: Opracowanie własne na podstawie danych z Urzędu Gminy w Lisewie

Potrzebne jest **zwiększenia dostępu do informacji na temat** pozyskiwania funduszy UE, zwolnień podatkowych, możliwości rozpoczęcia nowej działalności, zapotrzebowanie na pomoc prawną dla przedsiębiorców, wsparcie merytoryczne nowych i obecnych liderów oraz grup formalnych i nieformalnych. Z powyższym problemem ściśle są związane z trudnościami na rynku pracy. Na obszarze przeznaczonym do rewitalizacji niekorzystnie kształtują się również inne sfery - należy do nich **niska aktywność społeczna mieszkańców** (wycofanie z życia publicznego i brak zaangażowania w jakiegokolwiek działania aktywizujące, niewielki udział w życiu kulturalnym). Uwidacznia się to szczególnie podczas organizacji imprez, zebrań i spotkań otwartych, w których uczestniczy niewiele osób. W życie społeczne angażują się wciąż te same osoby, grupy ludzi bądź organizacje pozarządowe.

Często podkreślanym problemem jest **braku posterunku policji w Lisewie**.

Na obszarze wskazywanym do rewitalizacji **jakość terenów publicznych jest szczególnie niska** oraz występują **braki w infrastrukturze rekreacyjno-sportowej i kulturalnej oraz aktywizacji społecznej**. Dotyczy to m. in. terenu **Ogródka Jordanowskiego**, który stanowi centrum życia lokalnej społeczności. Tutaj koncentruje się życie kulturalne i społeczne. Przestrzeń Jordanek wymaga dostosowania do potrzeb mieszkańców – wyposażenia w elementy infrastruktury kulturalnej, rekreacyjnej i sportowej, oświetlenia i ogrodzenia terenu. Wobec braku Domu Kultury, funkcje kulturalne realizuje **Biblioteka**. Jednak warunki lokalowe obiektu, w którym się mieści wymagają dostosowania do potrzeb działalności kulturalnej i animacyjnej. Obecnie brakuje miejsca, które byłoby osobną strefą dla ludzi chcących ożywić życie społeczne. W obecnej Bibliotece jest mało miejsca, wyposażenie jest w złym

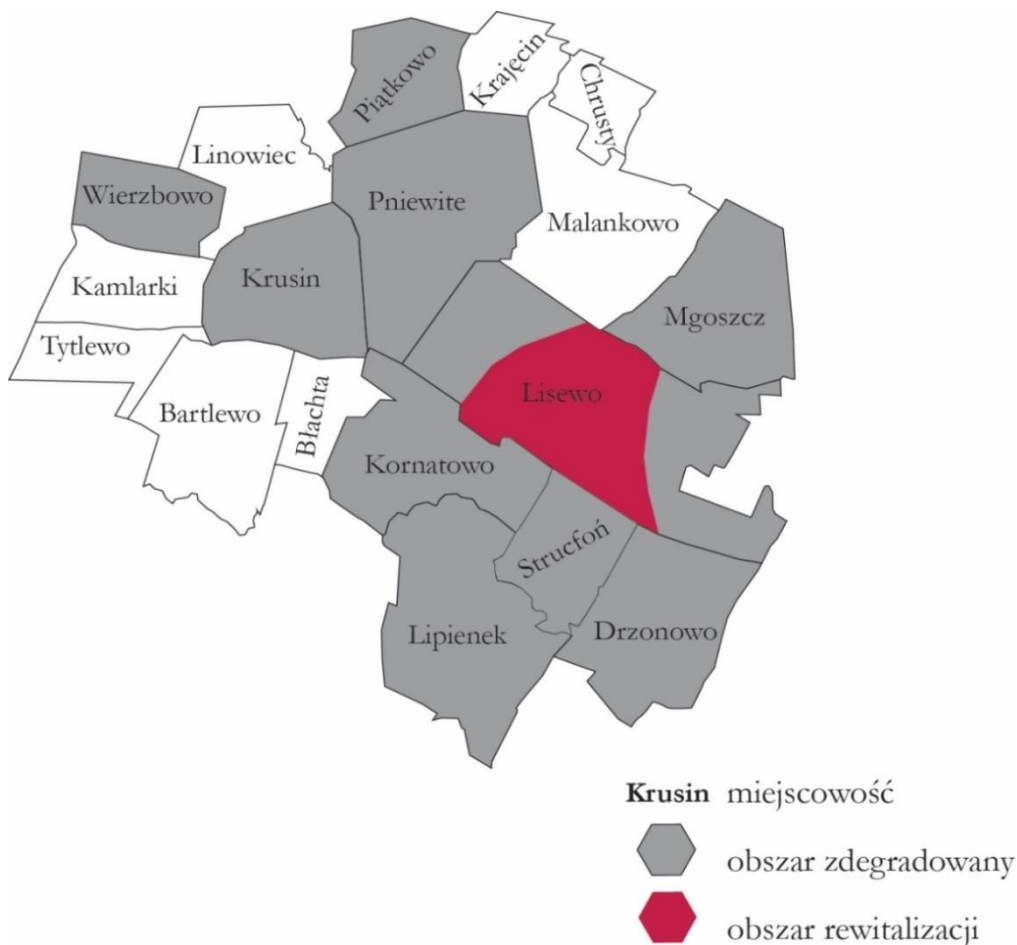
stanie, a zbiory nie są zdigitalizowane. Wskazywali na to wielokrotnie sami mieszkańcy przy okazji organizowanych konsultacji, warsztatów i spotkań otwartych przeprowadzonych latem 2016 roku. Z rozmów i spotkań z mieszkańcami wyniknęła **potrzeba stworzenia dodatkowych miejsc rekreacji i wypoczynku** dla różnych grup wiekowych. Ogromnym zainteresowaniem cieszy się pomysł stworzenia skateparku na terenie leżącym za boiskiem sportowym w Lisewie. Obecnie jest to duży utwardzony plac wykorzystywany jako parking szkolny z dostępem do mediów i zaplecza socjalnego. Często powtarzanym pomysłem jest również zagospodarowanie działki naprzeciw remizy strażackiej jako miejsce odpoczynku i integracji.

Podczas konsultacji wyniknęła potrzeba **stworzenia bezpiecznej drogi (chodnika) do centrum dla mieszkańców obszaru, który dawniej należał do Rolniczej Spółdzielni Produkcyjnej w Lisewie**. Obecnie ulicę Mikołaja z Ryńska i osiedle przy ulicy Wybudowanie Wąbrzeskie zamieszkuje duża liczba osób, w tym wiele dzieci. Na organizowanych spotkaniach mieszkańcy wielokrotnie podkreślali, że budowa chodnika to kwestia priorytetowa, ponieważ codziennie odcinek ten pokonują po kilka razy, a ruch samochodów jest dość duży. Dodatkowo na trasie występują niebezpieczne wzniesienia i zakręty ograniczające widoczność. Mieszkańcy byłej Rolniczej Spółdzielni Produkcyjnej podnieśli problem złego stanu technicznego miejscowego boiska i terenu rekreacyjnego. Podczas spotkań mieszkańcy wielokrotnie podkreślali, że potrzeba tu miejsca, na którym dzieci mogłyby spędzać czas bezpiecznie i pod nadzorem dorosłych. Szczególnie dlatego, że w pobliżu znajduje się nieogrodzony staw. Nie ma tam żadnych urządzeń zabawowych, z których mogłyby korzystać wszystkie dzieci, a istniejące boisko wyznaczają jedynie rozrzucone kamienie. Nie ma bramek, a środek wyznacza klepisko, na którym kiedyś rosła trawa. Ze względu na brak możliwości prowadzenia inwestycji na terenie nie będącym własnością Gminy Lisewo (wspólnota mieszkaniowa) konieczne jest udzielenie pomocy organizacyjnej w procesie społecznego odnawiania obszaru.

Występują tu obiekty budowlane w najgorszym stanie technicznym w Gminie. Wynika to z faktu że Lisewo jest najstarszą miejscowością, założoną około 1250 roku. To tutaj od zawsze koncentrowało się życie lokalnej społeczności, a z infrastruktury Lisewa przez stulecia korzystała cała Gmina. Nie wszystkie powstałe przed laty obiekty przetrwały próbę czasu. Drogi, budynki, place zabaw i parki oraz pozostałe miejsca publiczne zostały zniszczone w dużym zakresie. **Istniejąca infrastruktura jest zdewastowana, przestarzała i niedostosowana do dokonujących się właśnie przemian społeczno-gospodarczych**. Zły stan techniczny obiektów często o zabytkowym charakterze, czy ciekawej historii widać szczególnie na ulicy Chelmińskiej oraz ulicy Wybudowanie Wąbrzeskie (zwłaszcza część po byłej Rolniczej Spółdzielni Produkcyjnej). Władze Gminy próbują temu przeciwdziałać jednak rozwiązywanie tego typu problemów wymaga dużych nakładów finansowych przy jednoczesnym zintegrowaniu działań na wielu płaszczyznach. W Lisewie jest 307 budynków, z czego 74 to obiekty wybudowane przed 1945 rokiem. W budynkach tych brakuje rozwiązań technicznych umożliwiających energooszczędność i ochronę środowiska. Z kolei na obszarze rewitalizacji znajdują się 242 budynki, w tym 68 wzniesiono przed 1945 rokiem. Zwarty układ zabudowy wsi i przewaga wykorzystywania węgla jako źródła ciepła skutkuje bardzo **złym stanem powietrza w sezonie grzewczym** (klasa C stanu powietrza ze względu na pył zawieszony PM10, co oznacza, że poziom stężeń zanieczyszczenia przekracza poziom dopuszczalny/docelowy).

Zasięg obszaru zdegradowanego i rewitalizacji na tle Gminy przedstawia poniższa mapa.

Mapa 3. Obszar zdegradowany i rewitalizacji w gminie Lisewo



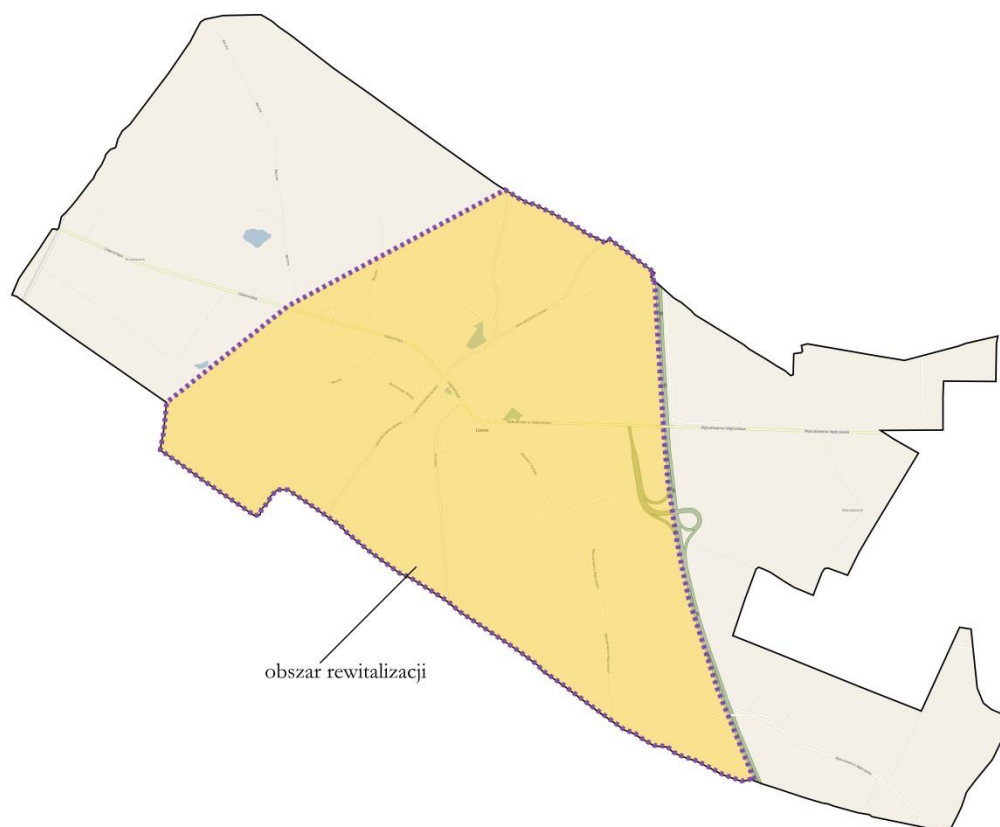
Źródło: Opracowanie własne

5. Szczegółowa diagnoza obszaru rewitalizacji

5.1 Obszar rewitalizacji w Lisewie

Na potrzeby obszaru rewitalizacji został wyodrębniony obszar Lisewa, który zajmuje powierzchnię 607,24 hektarów, co stanowi 7,04% całej powierzchni gminy. Obszar rewitalizacji obejmuje 1474 osoby czyli 27,70% całej populacji Gminy Lisewo. Rewitalizacją została objęta część Lisewa, w której znajdują się następujące ulice: Boczna, Chelmińska, Wybudowanie Wąbrzeskie, Mikołaja z Ryńska, Toruńska, Generała Józefa Hallera, Wincentego Witosa.

Mapa 4. Obszar rewitalizacji w Lisewie

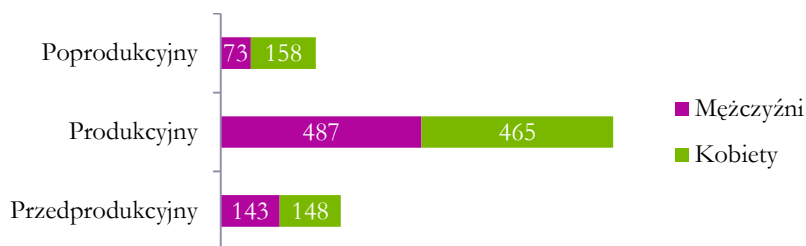


Źródło: Opracowanie własne na podstawie © autorzy OpenStreetMap

Sfera społeczna

Wyznaczony obszar do rewitalizacji jest najbardziej zaludnionym obszarem Gminy. Na koniec 2016 r. na tym terenie mieszkały 1 474 osoby (27,70% całej populacji Gminy Lisewo).

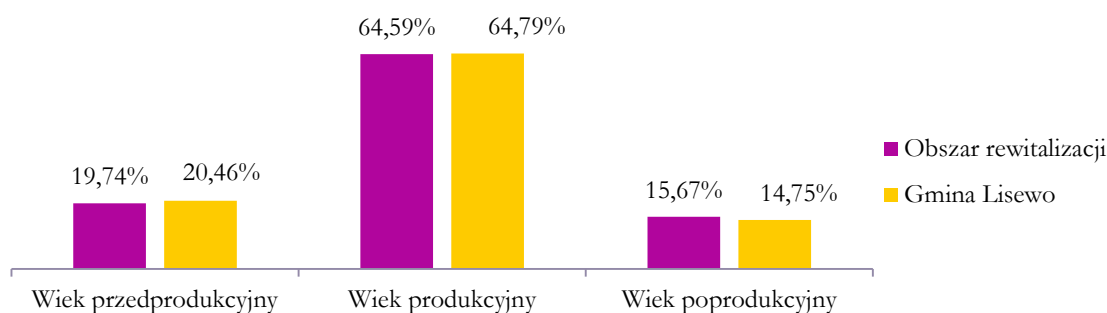
Wykres 3. Struktura wieku i płci na obszarze rewitalizacji w 2016 r.



Źródło: Opracowanie własne na podstawie danych z Urzędu Gminy w Lisewie

Pod względem struktury wiekowej **obszar charakteryzuje się bardzo wysokim odsetkiem osób starszych** (powyżej 65 roku życia). Stanowią one aż 15,67% ogółu mieszkańców, czyli 231 osób (w Gminie udział ten wynosi 14,75%). Przeciętnie udział w społeczeństwie osób w wieku produkcyjnym (18-64 lata) wynosi 64,59% i jest podobny do wskaźnika w gminie- 64,79%. Odsetek osób młodych na obszarze przeznaczonym do rewitalizacji (w wieku przedprodukcyjnym, czyli do 17 lat) jest równy 19,74% (291 osób) zaś dla Gminy 20,46% (1089 osób). W związku z powyższym, **wskaźnik obciążenia demograficznego** (czyli stosunek osób w wieku nieprodukcyjnym do osób w wieku produkcyjnym) **jest na podobnym poziomie jak w Gminie** (obszar rewitalizacji – 54,83%, Gmina – 54,35%).

Wykres 4. Struktura wiekowa ludności na obszarze rewitalizacji oraz w Gminie Lisewo w 2016 r.



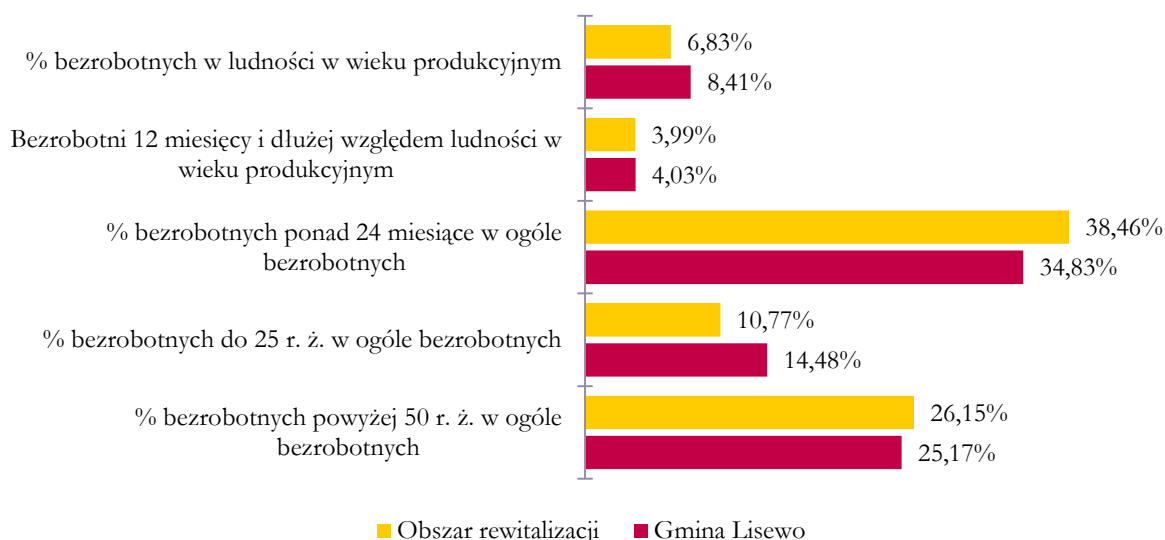
Źródło: Opracowanie własne na podstawie danych z Urzędu Gminy Lisewo

Duży udział osób starszych w strukturze społeczeństwa wymaga zapewnienia seniorom odpowiedniej oferty spędzania czasu wolnego. Istotną kwestią jest więc zapewnienie im odpowiedniej i dopasowanej do potrzeb oferty, celem aktywizacji społecznej osób starszych. Seniorzy najczęściej większość czasu spędzają we własnym domu, nie integrują się z innymi mieszkańcami. Dlatego potrzebne jest stworzenie im okazji do spotkań poprzez organizację ciekawych zajęć.

Na obszarze rewitalizacji **nie ma zapewnionej ciekawej oferty spędzania czasu wolnego. Brakuje** osoby, która zajmowałaby się organizowaniem atrakcyjnego, efektywnego i bezpiecznego letniego wypoczynku, brak tzw. **animatora**. Mieszkańcy zgłaszają potrzeby w zakresie organizacji zajęć dla dzieci, młodzieży i seniorów, działań zwiększających integrację społeczeństwa czy realizację zajęć integracyjno-sportowo-rozrywkowych.

Obszar rewitalizowany charakteryzuje się **niższym poziomem bezrobocia**. Udział osób bezrobotnych w ludności w wieku produkcyjnym wynosi 6,83% i jest niższy niż średnio w Gminie (8,41%). Należy jednak zauważyć, że udział osób bezrobotnych ponad 24 miesiące w ogólnej liczbie osób bezrobotnych jest wyższy niż w Gminie (wynosi 38,46%, podczas gdy w Gminie Lisewo jest to 34,83%). Oznacza to, że znacznym problemem na tym obszarze jest **długotrwałe bezrobocie**. Uwagę zwraca również **wysoki odsetek wśród bezrobotnych osób po 50 roku życia** (26,15%). Osoby bezrobotne to kolejna grupa, która powinna zostać objęta szczególnym wsparciem.

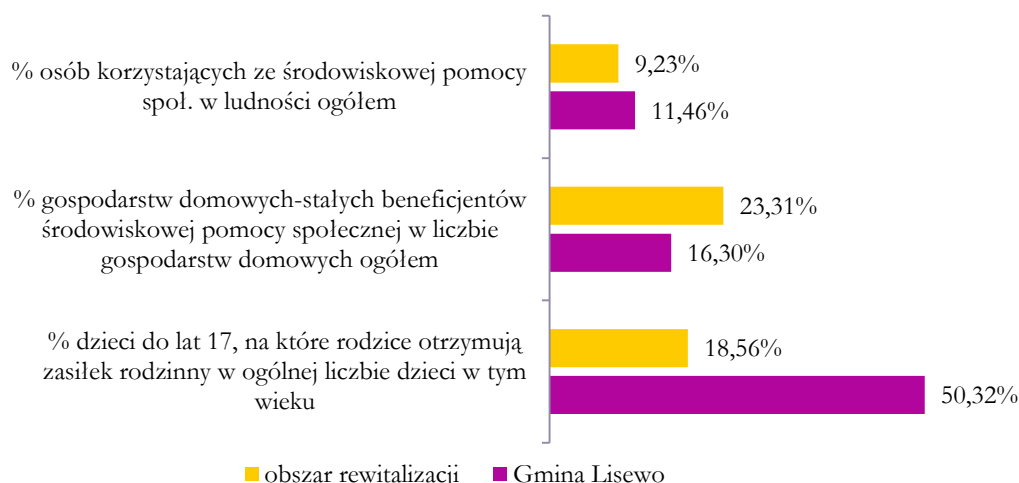
Wykres 5. Struktura bezrobocia na obszarze rewitalizacji w 2016 r.



Źródło: Opracowanie własne na podstawie danych z Urzędu Gminy w Lisewie i PUP Chełmno

Czynnikiem świadczącym o poziomie życia jest również **natężenie korzystania z pomocy społecznej**. Ten wskaźnik na obszarze rewitalizacji jest o 2,23 p. p. niższy niż przeciętnie w Gminie Lisewo. W 2016 r. w gospodarstwach domowych korzystających ze środowiskowej pomocy społecznej było 136 osób, czyli 9,23% ogółu mieszkańców, podczas gdy w Gminie było to 11,46% (610 osób). W badanym roku **udział gospodarstw domowych - stałych beneficjentów środowiskowej pomocy społecznej był wyższy niż w Gminie** (23,31% wobec 16,30%).

Wykres 6. Skala korzystania z pomocy społecznej na obszarze rewitalizacji w 2016 r.



Źródło: Opracowanie własne na podstawie danych z Urzędu Gminy w Lisewie i GOPS w Lisewie

Pod względem poziomu bezpieczeństwa, na badanym obszarze w 2016 r. **policja odnotowała 110 interwencji** porządkowych z powodu zakłócania miru domowego i porządku publicznego. **Stosunek tych interwencji względem ogółu gospodarstw domowych był bardzo wysoki** i wyniósł 82,71%, podczas gdy w Gminie było to 38,51%. Według statystyk policyjnych w 2016 r. doszło do popełnienia

7 przestępstw kryminalnych. Najważniejszym zagadnieniem problemowym w dziedzinie bezpieczeństwa jest podkreślany przez mieszkańców brak posterunku policji, a także monitoringu. Tak więc istotną kwestią jest przeniesienie posterunku policji do Lisewa (na obszar rewitalizacji) oraz wprowadzenie monitoringu na obszarze rewitalizacji.

Edukacją i wychowaniem przedszkolnym zajmują się placówki położone na obszarze rewitalizacji. **Poziom objęcia wychowaniem przedszkolnym jest niższy niż w Gminie.** Do Przedszkola Gminnego z obszaru rewitalizacji uczęszcza 17 z 42 dzieci w wieku 3-5 lat, czyli 40,48%, podczas gdy w Gminie jest to 47,76%. Dzieci i młodzież z obszaru rewitalizacji uczęszczają do Szkoły Podstawowej im. Janusza Korczaka w Lisewie oraz Gminnego Gimnazjum w Lisewie

Przeciętny wynik sprawdzianu szóstoklasistów w im. Janusza Korczaka w Lisewie z lat (2014-2016) wyniósł 54% i tym samym **był niższy** niż przeciętny wynik w gminie i w województwie. Z kolei względny wynik, czyli stosunek wyniku uzyskanego w szkole na tle średniej wartości wojewódzkiej w 2014 r. i 2015 r. był niższy niż względny wynik w Gminie Lisewo. Stosunek wyniku w badanej szkole na tle średniej wartości wojewódzkiej w 2016 r. był wyższy niż w Gminie. Potrzebna jest realizacja przedsięwzięć nastawionych na podnoszenie jakości edukacji, realizację zajęć pozaszkolnych rozwijających zainteresowania i zdolności dzieci i młodzieży.

Tabela 13. Wyniki sprawdzianu szóstoklasistów na obszarze rewitalizacji

	2014	2015*	2016*	Stosunek wyniku w SP na tle średniej wartości woj. 2014	Stosunek wyniku w SP na tle średniej wartości woj. 2015	Stosunek wyniku w SP na tle średniej wartości woj. 2016	Przeciętny wynik z 3 lat
Szkoła Podstawowa im. Janusza Korczaka w Lisewie	56%	55%	52%	90%	81%	86%	54%
Gmina Lisewo	58%	62%	53%	93%	91%	84%	58%
Woj. kuj.-pom.	63%	68%	63%	-	-	-	65%

Źródło: Opracowanie własne na podstawie danych OKE w Gdańsku i Urzędu Gminy w Lisewie

*Średni wynik z I i II części sprawdzianu szóstoklasisty.

Wśród organizacji aktywnie działających na terenie sołectwa, integrujących i aktywizujących społeczność należy wskazać Ludowy Klub Sportowy „Victoria”, Uczniowski Klub Sportowy „Jaszczury, Ochotniczą Straż Pożarną oraz Koło Gospodyń Wiejskich, Stowarzyszenie Kuźnia Inicjatyw Lokalnych w Lisewie, Stowarzyszenie Emerytów i Rencistów Gminy Lisewo a także grupy nieformalne.

Poza grupą bardzo aktywnych mieszkańców, **pozostała większość nie jest zintegrowana, nie uczestniczy w życiu publicznym.** W związku z tym niezbędna jest animacja lokalnej społeczności polegająca na ożywieniu i pobudzeniu mieszkańców do działania. Pobudzenie życia społecznego niesie za sobą konieczność wsparcia merytorycznego nowych i obecnych liderów oraz grup formalnych i nieformalnych, aby ich zapał nie gasł z każdą kolejną inicjatywą. Niska aktywność społeczna mieszkańców przejawia się wycofaniem z życia publicznego i brakiem zaangażowania w jakiegokolwiek działania aktywizujące oraz niewielkim udziałem w życiu kulturalnym. Uwidacznia się to szczególnie podczas organizacji imprez, zebrań i spotkań otwartych, w których uczestniczy niewiele osób. W życie społeczne angażują się wciąż te same osoby, grupy ludzi bądź organizacje pozarządowe.

Przeprowadzone badanie ankietowe oraz spotkania konsultacyjne pokazały, że wśród ważnych potrzeb społecznych należy wskazać:

- Podniesienie poziomu bezpieczeństwa – przeniesienie posterunku i założenie monitoringu na obszarze rewitalizacji,
- Organizację zajęć integracyjno-sportowo-rozrywkowe dla dzieci, młodzieży i seniorów,
- Podejmowanie działań na rzecz większej integracji społeczeństwa,
- Zatrudnienie animatora, które będzie zajmował się prowadzeniem działań animacyjnych.

Sfera gospodarcza

Na obszarze rewitalizacji w 2016 r. 84 osoby fizyczne prowadziły działalność gospodarczą. **Wskaźnik liczby zarejestrowanych podmiotów gospodarczych osób fizycznych na 100 mieszkańców wynosi tutaj 8,51 i jest znacznie wyższy niż przeciętnie w Gminie (5,45).** Według danych Gminy w 2016 r. na terenie całego Lisewa działały 94 firmy spośród 188 w całej Gminie (połowa wszystkich przedsiębiorstw działała na terenie Lisewa). Na przestrzeni lat 2005 – 2016 liczba firm działających w Lisewie wzrosła o 77,36% (z 53 w 2005 r. do 94 w 2016 r.). Większość działających firm to mikro przedsiębiorstwa zatrudniające do 9 pracowników. Brakuje dużych zakładów pracy. Mimo pozytywnie kształtujących się wskaźników gospodarczych, **mieszkańcy wykazują potrzebę organizowania doradztwa w zakresie zakładania i prowadzenia działalności gospodarczej.** Potrzebne jest również stworzenie planów zagospodarowania przestrzennego. Brakuje zachęt dla przedsiębiorców i kompleksowej oferty pomocy, np. w postaci inkubatora przedsiębiorczości świadczącego usługi doradcze, działania animacyjne na rzecz osób zagrożonych ubóstwem lub wykluczeniem społecznym, prowadzącego klub pracy. **Powstanie na obszarze rewitalizacji inkubatora przedsiębiorczości** może wpłynąć pozytywnie na rozwój gospodarczy Gminy.

Sfera środowiskowa

Na obszarze rewitalizacji brak poważnych zagrożeń związanych z przekroczeniem standardów jakości środowiska, obecności odpadów stwarzających zagrożenie dla życia i zdrowia ludzi bądź stanu środowiska. Kwestią problematyczną jest **zanieczyszczenie powietrza** spowodowane głównie przez ruch samochodowy i tradycyjne piece grzewcze. Zwarty układ zabudowy wsi i przewaga wykorzystywania węgla jako źródła ciepła skutkuje bardzo złym stanem powietrza w sezonie grzewczym (klasa C stanu powietrza ze względu na pył zawieszony PM10, co oznacza, że poziom stężeń zanieczyszczenia przekracza poziom dopuszczalny/docelowy). Brakuje scentralizowanego systemu ogrzewania. Produkcja ciepła oparta jest przede wszystkim o kotłownie lokalne wykorzystujące głównie węgiel.

Innym problemem jest **niska świadomość ekologiczna mieszkańców.** Potrzebne jest kształtowanie wiedzy na temat ekologii w celu poprawy ochrony środowiska oraz działania na rzecz zagospodarowania terenów zieleni (Ogródek Jordanowski).

Na obszarze objętym rewitalizacją nie występują żadne formy ochrony przyrody.

Sfera przestrzenno-funkcjonalna i techniczna

Na obszarze rewitalizacji, jak i w całej Gminie **brakuje scentralizowanego systemu ogrzewania oraz sieci gazowej.** W najbliższych latach planowana jest jednak gazyfikacja i wykorzystaniu gazu ziemnego w gospodarstwach domowych do celów ciepłno – energetycznych poprzez zapewnieniu warunków technicznych do zasilania gazem z gazociągu wysokiego ciśnienia DN 400 mm relacji Toruń – Gardeja, poprzez wpięcie się do magistrali wysokiego ciśnienia DN-100 mm do stacji redukcyjno-pomiarowej. W 2016 r. długość sieci kanalizacyjnej na obszarze rewitalizacji wynosiła 13 600 m, a liczba przyłączy 158. Teren objęty rewitalizacją jest jedynym w Gminie obszarem posiadającym **sieć kanalizacyjną.** W związku z powyższym obecność czy to przydomowych oczyszczalni ścieków, czy

zbiorników wybieralnych jest nieznaczną. Tylko 4 nieruchomości posiadają przydomowe oczyszczalnie ścieków, co stanowi zaledwie 3,13% wszystkich nieruchomości. Zbiorniki wybieralne, czyli szamba, również posiadają 4 nieruchomości. Do sieci wodociągowej na tym obszarze podłączone są 322 nieruchomości, co stanowi 28,55% wszystkich nieruchomości w Gminie podłączonych do kanalizacji (1 128 nieruchomości).

Spośród 9 budynków w zasobie gminy położonych na obszarze rewitalizacji 2 znajdują się w **złym stanie technicznym**, który ogranicza lub uniemożliwia ich użytkowanie. Mieszkańcy zwracają szczególną uwagę na **brak miejsc parkingowych** na terenie centrum Lisewa, którego dotyczy rewitalizacja. Miejscowość cechuje **niski poziom obsługi komunikacyjnej** (zbyt mała częstotliwość kursowania autobusów i niedostosowane do potrzeb mieszkańców godziny kursów, brak połączenia z dużymi miastami i z PKP), brakuje przystanków, synchronizacji połączeń PKP i autobusami. Potrzebne jest stworzenie bezpiecznej drogi do centrum (wybudowanie chodnika) dla mieszkańców obszaru, który dawniej należał do Rolniczej Spółdzielni Produkcyjnej w Lisewie. Obecnie ulicę Mikołaja z Ryńska i osiedle przy ulicy Wybudowanie Wąbrzeskie zamieszkuje duża liczba osób w tym wiele dzieci. Na organizowanych spotkaniach mieszkańcy wielokrotnie podkreślali, że budowa chodnika to kwestia priorytetowa, ponieważ codziennie odcinek ten pokonują po kilka razy, a ruch samochodów jest dość duży. Dodatkowo na trasie występują niebezpieczne wzniesienia i zakręty ograniczające widoczność.

Na **infrastrukturę społeczną** na obszarze rewitalizowanym składają się:

- Gminny Ośrodek Zdrowia,
- Gminna Biblioteka Publiczna,
- Gminne Przedszkole,
- Szkoła Podstawowa im. Janusza Korczaka,
- Gminne Gimnazjum,
- Świetlica Środowiskowa.

Niewiele jest obiektów infrastruktury sportowo-rekreacyjnej (jest to przede wszystkim boisko i plac zabaw). Potrzebna jest np. rozbudowa istniejącej siłowni zewnętrznej o nowe urządzenia. Przestrzeń publiczną, która wymaga zagospodarowania na cele społeczno-gospodarcze w ramach rewitalizacji jest teren **Ogródka Jordanowskiego**, który stanowi centrum życia lokalnej społeczności. Tutaj koncentruje się życie kulturalne i społeczne. Przestrzeń Jordanek wymaga dostosowania do potrzeb mieszkańców – wyposażenia w elementy infrastruktury kulturalnej, rekreacyjnej i sportowej, oświetlenia i ogrodzenia terenu. Teren ten jest nieogrodzony i niezabezpieczony (brak monitoringu), brakuje miejsca do organizacji różnorodnych wydarzeń plenerowych – amfiteatru/muszli koncertowej. Tymczasem po dostosowaniu tej przestrzeni do potrzeb mieszkańców, będzie to miejsce ciekawie zagospodarowane, gdzie toczy się życie kulturalne i społeczne lokalnej społeczności. Potrzebne jest stworzenie nowoczesnej, bezpiecznej i ciekawej infrastruktury dla wszystkich pokoleń.

Wobec braku Domu Kultury, funkcje kulturalne realizuje **Biblioteka**. Jednak warunki lokalowe obiektu, w którym się mieści wymagają dostosowania do potrzeb działalności kulturalnej i animacyjnej. Obecnie brakuje miejsca, które byłoby osobną strefą dla ludzi chcących ożywić życie społeczne. W obecnej Bibliotece jest mało miejsca, wyposażenie jest w złym stanie, a zbiory nie są zdigitalizowane. Wskazywali na to wielokrotnie sami mieszkańcy przy okazji organizowanych konsultacji, warsztatów i spotkań otwartych przeprowadzonych latem 2016 roku.

Z rozmów i spotkań z mieszkańcami wyniknęła **potrzeba stworzenia dodatkowych miejsc rekreacji i wypoczynku** dla różnych grup wiekowych. Ogromnym zainteresowaniem cieszy się pomysł stworzenia skateparku na terenie leżącym za boiskiem sportowym w Lisewie. Obecnie jest to duży

utwardzony plac wykorzystywany jako parking szkolny z dostępem do mediów i zaplecza socjalnego. Często powtarzanym pomysłem jest również zagospodarowanie działki naprzeciw remizy strażackiej jako miejsce odpoczynku i integracji.

Mieszkańcy byłej Rolniczej Spółdzielni Produkcyjnej podnieśli problem złego stanu technicznego miejscowego boiska i terenu rekreacyjnego. Obecnie ulicę Mikołaja z Ryńska i osiedle przy ulicy Wybudowanie Wąbrzeskie zamieszkuje duża liczba osób, w tym wiele dzieci. Na organizowanych spotkaniach mieszkańcy wielokrotnie podkreślali, że potrzeba tu miejsca, na którym dzieci mogłyby spędzać czas bezpiecznie i pod nadzorem dorosłych. Szczególnie dlatego, że w pobliżu znajduje się nieogrodzony staw. Nie ma tam żadnych urządzeń zabawowych, z których mogłyby korzystać wszystkie dzieci, a istniejące boisko wyznaczają jedynie rozrzucone kamienie. Nie ma bramek, a środek wyznacza klepisko, na którym kiedyś rosła trawa. Ze względu na brak możliwości prowadzenia inwestycji na terenie nie będącym własnością Gminy Lisewo (wspólnota mieszkaniowa) konieczne jest udzielenie pomocy organizacyjnej w procesie społecznego odnawiania obszaru.

6. Wizja stanu obszaru rewitalizacji po przeprowadzeniu rewitalizacji

Obszar predysponowany do objęcia rewitalizacją to centralna część Lisewa, gdzie występuje zwarta zabudowa (w tym bloki wielorodzinne) oraz obiekty infrastruktury społecznej, a także przestrzenie publiczne wymagające zagospodarowania na cele społeczno-kulturalne. Z jednej strony jest to centrum społeczno-kulturalne miejscowości, z drugiej zaś jest to również miejsce nagromadzenia problemów natury społecznej. Obszar wskazany do rewitalizacji zamieszkuje 1474 osoby spośród, których wiele jest starszych, bezrobotnych, uzależnionych od świadczeń pomocy społecznej, nieaktywnych społecznie i zawodowo. Wszystkie **problemy społeczne**, występujące na terenie miejscowości Lisewo takie jak: zaawansowanie procesu starzenia się społeczeństwa, problemy rynku pracy, niesamodzielność ekonomiczna mieszkańców oraz bezpieczeństwo funkcjonowania rodzin i porządek publiczny dotyczą także obszaru rewitalizacji. Istotnym zagadnieniem z punktu widzenia przeciwdziałania negatywnym zjawiskom takim, jak bezrobocie i ubóstwo jest zwiększenie dostępu do informacji na temat pozyskiwania funduszy UE, zwolnień podatkowych, możliwości rozpoczęcia nowej działalności, pomoc prawna, wsparcie merytoryczne nowych i obecnych liderów oraz grup formalnych i nieformalnych. Na obszarze przeznaczonym do rewitalizacji niekorzystnie kształtuje się aktywność społeczna mieszkańców (wycofanie z życia publicznego i brak zaangażowania w jakiegokolwiek działania aktywizujące, niewielki udział w życiu kulturalnym). Uwidacznia się to szczególnie podczas organizacji imprez, zebrań i spotkań otwartych, w których uczestniczy niewiele osób. W życie społeczne angażują się wciąż te same osoby, grupy ludzi bądź organizacje pozarządowe. Ponadto na tym obszarze występują też **negatywne zjawiska w sferach pozaspołecznych**: nie ma posterunku policji, występują braki w infrastrukturze rekreacyjno-sportowej i kulturalnej, infrastrukturze służącej aktywizacji społecznej, jakość terenów publicznych jest niska, wiele z nich jest niezagospodarowanych, brakuje chodników, a jakość powietrza zwłaszcza w sezonie grzewczym znacząco się pogarsza.

W odpowiedzi na powyższe problemy, które stały się podstawą delimitacji obszaru rewitalizacji zaplanowano szereg przedsięwzięć, które mają na celu łagodzenie i rozwiązywanie zastanych problemów. Rewitalizację zamierza przeprowadzić się zgodnie z **celami B i D** określonymi w „Zasadach programowania przedsięwzięć rewitalizacyjnych w celu ubiegania się o środki finansowe w ramach Regionalnego Programu Operacyjnego Województwa Kujawsko-Pomorskiego na lata 2014-2020”, tj. „Przekształcenie przestrzeni zdegradowanej na cele aktywizacji gospodarczej” oraz „Zwiększenie partycypacji w życiu społecznym dla społeczności w rejonach o wysokim uzależnieniu od świadczeń pomocy społecznej”. W ramach rewitalizacji kładzie się nacisk na aktywizację społeczną i zawodową, poprawę bezpieczeństwa oraz wsparcie przedsiębiorczości w parze z poprawą stanu infrastruktury publicznej i jakości środowiska.

Szeroko zakrojona **aktywizacja społeczna** ma pobudzić mieszkańców do działania na rzecz tego obszaru, przeciwdziałać wykluczeniu z życia publicznego licznej grupy seniorów, rozwijać kompetencje i postawy wpływające na poprawę sytuacji na rynku pracy, zwiększać partycypację w życiu społecznym osób i rodzin uzależnionych od świadczeń pomocy społecznej, kształtować postawę obywatelską i rozwijać lokalny patriotyzm. Osiągnięciu powyższych efektów będą służyć następujące działania:

- Pobudzenie życia społecznego poprzez powołanie Centrum Wsparcia Organizacji, które będzie zapewniać zaplecze organizacyjne i fachową pomoc dla obecnych i nowych liderów, grup nieformalnych i organizacji pozarządowych (doradztwo w zakresie pozyskiwania środków na działalność, formalno-prawne aspekty zakładania i prowadzenia stowarzyszeń, księgowość i zarządzanie pracą ngo).

- Animowanie i zachęcanie mieszkańców przy współpracy z organizacjami pozarządowymi (m. in. seniorów, młodych matek, młodzieży, przedsiębiorców) do samoorganizowania się, kreowania nowych wydarzeń o charakterze lokalnym poprzez organizację większej liczby zróżnicowanych wydarzeń integracyjnych.
- Stworzenie mieszkańcom możliwości poznania nowych miejsc, ciekawych ludzi i innych kultur (nawiązanie współpracy z krajowymi i zagranicznymi partnerami, wymiany młodzieżowe, wyjazdy studyjne, platforma dla wymiany doświadczeń przez różne grupy społeczne i nawiązywanie kontaktów zawodowych oraz osobistych, przygotowanie oferty terenów inwestycyjnych, promowanie Gminy jako miejsca do zamieszkania).
- Zachęcenie lokalnych liderów i wolontariuszy do dalszej pracy na rzecz społeczności lokalnej (plebiscyt na Społecznika Roku Gminy Lisewo organizowany przez Stowarzyszenie Kuźnia Inicjatyw Lokalnych w Lisewie).
- Propagowanie wśród młodych ludzi historii gminy i jej lokalnych potencjałów (wyjazdy studyjne) przez Świetlicę Środowiskową.

Tym działaniom **będzie towarzyszyć poprawa stanu infrastruktury** służącej mieszkańcom, tak aby stworzyć atrakcyjne miejsce gdzie organizowane będą wspomniane działania społeczne i w celu ożywienia społeczno-gospodarczego terenu Ogródka Jordanowskiego (zakup urządzeń do rekreacji i wypoczynku, amfiteatr, czytelnia pod chmurką, ścieżka edukacyjna, altana, plac zabaw).

Wspomnianą wyżej aktywizację społeczną planuje się prowadzić również z wykorzystaniem przebudowanej infrastruktury **Gminnej Biblioteki Publicznej**, która pełnić będzie funkcję **centrum inicjatyw społecznych i kulturalnych** (przeszkolenie animatorów, zajęcia z zakresu animacji społecznej – warsztaty, spotkania, imprezy integracyjno-animacyjne, wyjazdy studyjne, treningi kompetencji społecznych – spotkania z psychologiem, pedagogiem, doradcą zawodowym i in.).

W celu jednoczesnej aktywizacji mieszkańców, jak i poprawy stanu i infrastruktury w najbliższym otoczeniu, planuje się **zaangażować mieszkańców, aby wypracowali społeczną koncepcję zagospodarowania terenów nieużytkowanych** na obszarze rewitalizacji, a następnie zgodnie z tą koncepcją nadać tym terenom nowe funkcje. Planuje się również **zaangażować i wspomóc mieszkańców w samodzielnym odnowieniu zniszczonych terenów** (teren po byłej Rolniczej Spółdzielni Produkcyjnej) na cele społeczne.

Wobec wysokiego bezrobocia i natężonego korzystania z pomocy społecznej, a także zgłaszanych potrzeb wsparcia przedsiębiorczości, niezbędnym działaniem będzie **powołanie pierwszego w Gminie inkubatora przedsiębiorczości** (siedzibą będzie zaadaptowane nieużytkowane poddasze w budynku remizy OSP). Działania prowadzone w ramach Inkubatora będą obejmowały: świadczenie usług doradczych z zakresu: księgowości, prawa, kontaktów z ZUS, US, pomocy w prowadzeniu, korespondencji, pozyskiwania środków, działania animacyjne na rzecz osób zagrożonych wykluczeniem i ubóstwem, działalność Klubu Pracy, działalność koordynatora ds. pracy w gminie, którego zadaniem będzie organizacja działalności Inkubatora, wyszukiwanie tutorów pracy oraz prowadzenie gminnej bazy pracowników i pracodawców. Prowadzone będą działania na rzecz wsparcia osób, które prowadzą działalność gospodarczą (szkolenia, warsztaty, spotkania edukacyjne), zjazdy branżowe, targi pracy i staży, ożywienie współpracy pomiędzy samorządem a biznesem, rozwój Stowarzyszenia Przedsiębiorców w Gminie Lisewo, a także działania rozwijające kompetencje zawodowe u młodzieży (wyjazdy do firm, zajęcia praktyczne, organizacja praktyk zawodowych), we współpracy ze Stowarzyszenie Przedsiębiorców Gminy Lisewo prowadzona będzie nauka prowadzenia działalności gospodarczej, gospodarowania budżetem domowym, oszczędzania i inwestowania w banku. Planowane jest również podjęcie działań mających na celu rozwój kompetencji wśród uczniów Zespołu Szkolno – Przedszkolnego poprzez

Projekt jest realizowany przy współfinansowaniu ze środków Unii Europejskiej,
w ramach Programu Operacyjnego Pomoc Techniczna 2014-2020

doposażenie pracowni językowych i przyrodniczych, a następnie realizację ciekawych zajęć dodatkowych, stworzenie kół zainteresowań, które będą rozwijając kompetencje kluczowe, wyrównywać braki edukacyjne oraz niwelować zaburzenia zachowania.

Ważnym zadaniem w zakresie **poprawy bezpieczeństwa** będzie przywrócenie posterunku Policji w Lisewie. Towarzyszyć temu będą działania „miękkie”, których celem będzie rozwój Młodzieżowej Drużyny Pożarniczej, debaty o bezpieczeństwie, szkolenia z zakresu pierwszej pomocy, działania prewencyjne policji w zakresie bezpieczeństwa w ruchu drogowym (pogadanki), uatrakcyjnienie zajęć w szkołach dotyczących bezpieczeństwa, kolonie dla młodzieży, propagowanie nr alarmowych i zasad ich używania, konkursy o tematyce bezpieczeństwa, akcje edukacyjne dot. bhp, kurs samoobrony kobiet, wydarzenia sportowe uczące zdrowej rywalizacji i wpajające dobre nawyki. Działania w tym zakresie będzie realizować zarówno Gmina Lisewo, jak i inne podmioty (np. grupy nieformalne, strażacy, Policja). Stworzona zostanie również bezpieczna droga do centrum dla mieszkańców obszaru, który dawniej należał do Rolniczej Spółdzielni Produkcyjnej w Lisewie poprzez dokończenie budowy chodnika przy drodze gminnej nr 060342C od ulicy Mikołaja z Ryńska do ulicy Wybudowanie Wąbrzeskie na długości 1 km. Wybudowaniu chodnika towarzyszyć będzie stworzenie ścieżki edukacyjnej, której tematykę określą sami mieszkańcy. Infrastrukturalne działanie pozwoli dzieciom i młodzieży z oddalonego od centrum wsi osiedla mieszkaniowego bezpiecznie dotrzeć do szkół. Mieszkańcy będą mieli ułatwiony dostęp do realizowanych w centrum wsi imprez i zajęć.

Problem zdiagnozowanym na obszarze rewitalizacji jest **niska jakości powietrza**, która pogarsza się w sezonie grzewczym. Analizy przeprowadzone na potrzeby Planu Gospodarki Niskoemisyjnej uwidoczniły konieczność podjęcia szeroko zakrojonych działań na rzecz przeciwdziałania tzw. niskiej emisji. W tym celu planuje się wymianę źródeł ogrzewania, termomodernizację budynków, zwiększanie wykorzystania odnawialnych źródeł energii, stosowanie energooszczędnego oświetlenia, promowanie transportu rowerowego. Ważnym aspektem będzie edukowanie społeczeństwa w zakresie ochrony środowiska i ekologii. Działania w sferze środowiskowej przyniosą wymierne korzyści dla całej Gminy i uczynią to miejsce bardziej przyjaznym do zamieszkania. Realizacja projektów nastawionych na poprawę środowiska naturalnego będzie finansowana z uzupełniających się środków z budżetu gminy, RPO WK-P, krajowych programów operacyjnych oraz Wojewódzkiego Funduszu Ochrony Środowiska i Gospodarki Wodnej w Toruniu.

Efektom przeprowadzonych działań rewitalizacyjnych będzie poprawa jakości życia osób z różnych przyczyn zagrożonych ubóstwem i wykluczeniem społecznym w parze z poprawą jakości infrastruktury służącej mieszkańcom. Dzięki temu zdiagnozowane na obszarze rewitalizacji problemy zostaną złagodzone. Ponadto podjęcie wskazanych działań rewitalizacyjnych przyczyni się do osiągnięcia efektów rewitalizacji w województwie kujawsko-pomorskim: wzrost aktywności społecznej, ożywienie społeczne, zmniejszenie poziomu ubóstwa i wykluczenia społecznego (związanego m. in. z oddaleniem od rynku, degradacją obszarów, niewystarczającym dostępem do dobrej jakości niedrogich usług społecznych), w tym poprzez poprawę warunków uczestnictwa osób w trudnej sytuacji w życiu społecznym i gospodarczym.

7. Cele rewitalizacji i kierunki działań

W odpowiedzi na problemy, na podstawie których dokonano delimitacji obszaru rewitalizacji, wyznaczono odpowiadające im wspólny cel rewitalizacji odnoszący się przede wszystkim do sfery społecznej oraz przestrzenno-funkcjonalnej. Poniżej sformułowany cel jest pochodną wizji określającej stan końcowy procesu rewitalizacji i jest ukierunkowany na osiąganie efektów procesów rewitalizacji w województwie kujawsko-pomorskim, tj.:

- wzrost aktywności społecznej, ożywienie społeczne,
- zmniejszenie poziomu ubóstwa i wykluczenia społecznego, w tym poprzez poprawę warunków uczestnictwa osób w trudnej sytuacji w życiu społecznym i gospodarczym.

Celom przypisano konkretne kierunki działań, stanowią one zestawienie najważniejszych grup działań pozwalających na osiągnięcie założonego celu. Zaś każdy z kierunków będzie realizowany za pomocą określonych przedsięwzięć.

Tabela 14. Problemy, cele, kierunki działań i przedsięwzięcia

Problemy obszaru rewitalizacji	Cele	Kierunki działań	Przedsięwzięcia
- Zaawansowanie procesu starzenia się społeczeństwa, - Problemy rynku pracy – wiele osób przez długi okres czasu pozostaje bez pracy, - Natężone korzystanie z pomocy społecznej, - Liczne interwencje policji z powodu zakłócania porządku publicznego i miru domowego, - Niska aktywność społeczna mieszkańców, - Brak posterunku policji, - Potrzeba podjęcia działań wspierających przedsiębiorczość, - Braki w infrastrukturze rekreacyjno-sportowej i kulturalnej, infrastrukturze aktywizacji społecznej, - Niska jakość terenów publicznych – m. in. Ogródek Jordanowski, - Niebezpieczeństwo w ruchu pieszych – brak chodnika - Zły stan jakości powietrza.	Wszelki rozwój obszaru objętego rewitalizacją poprzez niwelowanie negatywnych zjawisk społeczno-gospodarczych i przestrzenno-funkcjonalnych	1. Aktywizacja społeczna (w tym osób starszych) wraz z rozwojem niezbędnej publicznej infrastruktury aktywizacji społecznej	1. Aktywizacja społeczna z wykorzystaniem terenu Ogródka Jordanowskiego
			2. Aktywizacja społeczna z wykorzystaniem infrastruktury Gminnej Biblioteki Publicznej
			4. Aktywizacja społeczna z wykorzystaniem terenów niezagospodarowanych
			7. Aktywizacja społeczna mieszkańców terenu byłej RSP wraz z poprawą stanu infrastruktury rekreacyjnej

Problemy obszaru rewitalizacji	Cele	Kierunki działań	Przedsięwzięcia
		2. Aktywizacja zawodowa i gospodarcza na obszarze rewitalizacji	3. Zwiększenie aktywności zawodowej i wsparcie przedsiębiorczości z wykorzystaniem infrastruktury inkubatora przedsiębiorczości
		3. Poprawa poziomu bezpieczeństwa	5. Poprawa poziomu bezpieczeństwa mieszkańców wraz z przywróceniem posterunku policji
		4. Poprawa stanu środowiska naturalnego	6. Podniesienie świadomości ekologicznej wraz z działaniami na rzecz likwidacji niskiej emisji

Źródło: Opracowanie własne

Wskaźnikiem realizacji celu rewitalizacji w Gminie Lisewo jest:

Liczba osób, których jakość życia ulegnie poprawie dzięki przeprowadzeniu działań rewitalizacyjnych – 1761 osób.

8. Lista przedsięwzięć rewitalizacyjnych

Aby zapewnić osiągnięcie wyznaczonego celu oraz wyprowadzić wskazane obszary rewitalizowane ze stanu kryzysowego, a także zrealizować wytyczone kierunki działań niezbędne jest wskazanie przedsięwzięć rewitalizacyjnych. Na przedsięwzięcie rewitalizacyjne składa się projekt lub grupa projektów i innych działań w szczególności o charakterze społecznym, gospodarczym, urbanistycznym, budowlanym, środowiskowym, konserwatorskim, edukacyjnym, naukowym, zdrowotnym lub kulturalnym, wynikających z programu rewitalizacji i logicznie powiązanych z treścią oraz celami programu. W poniższej tabeli wskazano kluczowe dla procesu rewitalizacji przedsięwzięcia oraz projekty rewitalizacyjne nastawione na rozwiązywanie zdiagnozowanych problemów. **Szczegółowy opis poszczególnych projektów został przedstawiony w rozdziale 9.**

Tabela 15. Główne projekty/przedsięwzięcia rewitalizacyjne

Obszar rewitalizacji ⁷	Przedsięwzięcie (nr, nazwa)	Projekt (nr, nazwa)	Typ projektu ⁸	Opis projektu					
				Podmiot realizujący projekt	Zakres realizowanych zadań	Lokalizacja	Szacowana wartość projektu (zł)	Prognozowane rezultaty	Sposób oceny i zmierzenia rezultatów w odniesieniu do celów rewitalizacji
CEL REWITALIZACJI: Wszechstronny rozwój obszaru objętego rewitalizacji poprzez niwelowanie negatywnych zjawisk społeczno-gospodarczych i przestrzenno-funkcjonalnych									
Kierunek działań: 1. Aktywizacja społeczna (w tym osób starszych) wraz z rozwojem niezbędnej publicznej infrastruktury aktywizacji społecznej									
1	1. Aktywizacja społeczna z wykorzystaniem terenu Ogródka Jordanowskiego	1. Rewitalizacja Ogródka Jordanowskiego poprzez zakup nowoczesnych urządzeń rekreacji i wypoczynku	PF	Gmina Lisewo	W ramach działania planowana jest rozbudowa istniejącej siłowni o urządzenia do street workout'u. W sąsiedztwie będzie usytuowany także postój dla rowerów. Osoby korzystające ze ścieżki rowerowej będą mogły w bezpiecznym miejscu pozostawić rower, zrobić zakupy, odpocząć, pójść do restauracji, czy zwiedzić zabytkowy kościół. Rewitalizacja infrastrukturalna będzie uzupełniona działaniami społecznymi. Planowane źródła finansowania projektu – PROW, budżet gminy.	Lisewo ul. Gen. Józefa Hallera, 86-230 Lisewo, dz. nr 271/1	15 200,00	Wskaźniki PROW, LSR: - Liczba nowych lub zmodernizowanych obiektów infrastruktury turystycznej lub rekreacyjnej lub kulturalnej - 1 szt.	Protokół odbioru

⁷ 1 – obszar rewitalizacji – część miejscowości Lisewo.

⁸ S – społeczny, G-gospodarczy, Ś – środowiskowy, PF – przestrzenno-funkcjonalny, T - techniczny

Projekt jest realizowany przy współfinansowaniu ze środków Unii Europejskiej, w ramach Programu Operacyjnego Pomoc Techniczna 2014-2020

Obszar rewitalizacji ⁷	Przedsięwzięcie (nr, nazwa)	Projekt (nr, nazwa)	Typ projektu ⁸	Opis projektu					
				Podmiot realizujący projekt	Zakres realizowanych zadań	Lokalizacja	Szacowana wartość projektu (zł)	Prognozowane rezultaty	Sposób oceny i zmierzenia rezultatów w odniesieniu do celów rewitalizacji
	1. Aktywizacja społeczna z wykorzystaniem terenu Ogródka Jordanowskiego	2. Rewitalizacja terenu Ogródka Jordanowskiego w celu ożywienia społeczno-gospodarczego terenu	PF	Gmina Lisewo	W ramach działania planowane są: budowa amfiteatru/muszli koncertowej (z konsultacji wynika potrzeba i luka w tym zakresie, ale dopiero powodzenie projektów miękkich pozwoli odpowiedzieć, czy budowa jest uzasadniona), wykonanie czytelnicy pod chmurką, ścieżki edukacyjnej, altany. Na istniejącym murze zorganizowana zostanie przestrzeń na murale, zainstalowany zostanie także nowoczesny zestaw zabawowy. Dla bezpieczeństwa obszar ten zostanie dodatkowo oświetlony i ogrodzony niskim płotem, za którym zostanie nasadzona zieleń izolacyjna. Rewitalizacja infrastrukturalna będzie uzupełniona działaniami społecznymi. Planowane źródła finansowania projektu – RPO WK-P, budżet gminy.	Lisewo ul. Gen. Józefa Hallera, 86-230 Lisewo, dz. nr 271/1	149 247,50	Wskaźniki RPO WK-P, LSR: - Liczba osób korzystających ze zrewitalizowanych obszarów – 1761 os. - Liczba wspartych obiektów infrastruktury zlokalizowanych na rewitalizowanych obszarach – 1 szt. - Powierzchnia obszarów objętych rewitalizacją – 1ha	Protokół odbioru, ewidencja uczestników zajęć, imprez itp.
1	1. Aktywizacja społeczna z wykorzystaniem terenu Ogródka Jordanowskiego	3. Stworzenie Centrum Wsparcia Organizacji	S	Gmina Lisewo	Pobudzenie życia społecznego w Lisewie niesie za sobą konieczność wsparcia nowych i obecnych liderów, aby ich zapal nie gasł z każdą kolejną inicjatywą. Zapewnienie pomocy merytorycznej jest bardzo ważne, ponieważ bez zaplecza organizacyjnego i technicznego aktywność lokalnych liderów maleje. W obliczu wyzwań stawianych przez istniejący gąszcz przepisów prawnych i biurokrację zagwarantowanie powodzenia przyszłym przedsięwzięciom jest kwestią fundamentalną. Dla zwiększenia aktywności mieszkańców niezbędna jest stała pomoc merytoryczna grupom formalnym (stowarzyszeniom zwykłym i rejestrowym) oraz grupom nieformalnym. Potrzebę taką zgłosili przedstawiciele tego środowiska podczas warsztatów na etapie tworzenia	Urząd Gminy w Lisewie, ul. Chelmińska 2, 86-230 Lisewo	15 000,00	Wskaźniki własne: - Liczba osób korzystających z efektów projektu – 1761 os.	Ewidencja ludności.

Projekt jest realizowany przy współfinansowaniu ze środków Unii Europejskiej, w ramach Programu Operacyjnego Pomoc Techniczna 2014-2020

Obszar rewitalizacji ⁷	Przedsięwzięcie (nr, nazwa)	Projekt (nr, nazwa)	Typ projektu ⁸	Opis projektu					
				Podmiot realizujący projekt	Zakres realizowanych zadań	Lokalizacja	Szacowana wartość projektu (zł)	Prognozowane rezultaty	Sposób oceny i zmierzenia rezultatów w odniesieniu do celów rewitalizacji
					nowej strategii rozwoju gminy na lata 2017-2030. Rolę Centrum Wsparcia Organizacji pełnić będzie wybrana w konkursie organizacja pozarządowa, posiadająca odpowiednią kadre i doświadczenie. W CWO prowadzone będzie doradztwo w zakresie pozyskiwania środków na działalność, formalno-prawnych aspektów zakładania i prowadzenia stowarzyszeń, księgowości i zarządzania pracą ngo. Działanie to jest częścią projektu parasolowego mającego na celu aktywizację zawodową i zachęcenie mieszkańców obszaru zdegradowanego do zmiany stylu życia. Planowane źródła finansowania projektu – budżet gminy, inne środki zew.				
1	1. Aktywizacja społeczna z wykorzystaniem terenu Ogródka Jordanowskiego	4. Ożywienie życia społecznego w Lisewie i odkrycie wśród mieszkańców nowych liderów	S	Gmina Lisewo/ Organizacje pozarządowe	Celem projektu jest animowanie i zachęcanie mieszkańców (np. młodych matek, seniorów, mieszkańców poszczególnych ulic, młodzieży, przedsiębiorców) do samoorganizowania się i kreowania nowych wydarzeń o charakterze lokalnym. W efekcie mieszkańcy będą mieli (niezależnie od wieku, czy zainteresowań) możliwość decydowania o kształcie wcielanych w życie projektów. Ponadto przy okazji organizowania wydarzenia wykreują się naturalni liderzy lokalnych społeczności. Taki naturalny dobór liderów umożliwi nam dalszą pracę z nimi, w tym szkolenia i warsztaty, dzięki czemu wzmocnimy ich postawę liderką oraz nauczymy organizowania wydarzeń (zarówno o zasięgu ogólnogminnym np. dożynki, spotkania rodzinne, impreza summer revolution; czy też mini zajęcia dla dzieci, pikniki, turnieje sportowe, warsztaty itp.). Zadanie zakłada angażowanie	cały obszar rewitalizacji, m. in. Ogródek Jordanowski	100 000,00	Wskaźniki RPO WK-P, LSR: - Liczba osób zagrożonych ubóstwem lub wykluczeniem społecznym objętych wsparciem w programie – 1761 os. - Liczba osób zagrożonych ubóstwem lub wykluczeniem społecznym, u których wzrosła aktywność społeczna - 1761 os.	Ewidencja ludności, ewidencja uczestników projektu.

Projekt jest realizowany przy współfinansowaniu ze środków Unii Europejskiej, w ramach Programu Operacyjnego Pomoc Techniczna 2014-2020

Obszar rewitalizacji ⁷	Przedsięwzięcie (nr, nazwa)	Projekt (nr, nazwa)	Typ projektu ⁸	Opis projektu					
				Podmiot realizujący projekt	Zakres realizowanych zadań	Lokalizacja	Szacowana wartość projektu (zł)	Prognozowane rezultaty	Sposób oceny i zmierzenia rezultatów w odniesieniu do celów rewitalizacji
					mieszkańców w życie społeczne przez partycypację i oddolne inicjowanie wydarzeń. Zbudowanie więzi wymaga rozbudzenia poczucia lokalnego patriotyzmu i zaangażowania w realizację wspólnych działań. Odpowiedź na pytanie: co zrobić, aby więcej osób angażowało się w sprawy lokalne przyniosły prowadzone konsultacje i dyskusje wśród członków Zespołu ds. rewitalizacji. Społeczeństwo podczas spotkań otwartych opowiedziało się za organizacją większej ilości zróżnicowanych wydarzeń integracyjnych, takich jak: wspólne ogniska na początek i koniec wakacji, weekendy pod namiotami, rodzinne przejazdy rowerowe, wyjazdy do zoo, dzień dziecka z konkurencjami, festyny tematyczne w Ogródku Jordanowskim, wyścigi na rolkach, zajęcia taneczne dla dzieci, wyjazdy na konie, rodzinne przedstawienia i występy, czy kino pod chmurką. Planowane źródła finansowania projektu – budżet gminy, RPO WK-P lub inne środki zew.				
1	1. Aktywizacja społeczna z wykorzystaniem terenu Ogródka Jordanowskiego	5. Stworzenie mieszkańcom możliwości poznania nowych miejsc, ciekawych ludzi i innych kultur	S	Gmina Lisewo	Celem projektu jest zmiana sposobu myślenia mieszkańców na bardziej otwarte i obiektywne. Społeczeństwo zamieszkujące obszar rewitalizacji nie ma jakiegokolwiek możliwości poznawania nowych miejsc i wyjątkowych ludzi. Rewitalizacja będzie polegać na nawiązaniu współpracy międzygminnej i międzynarodowej z wyłonionymi w kraju i za granicą partnerami. Współpraca z dwoma gminami w krajach ze wschodu i z zachodu przyniesie obopólne korzyści – powstanie sieć wzajemnych powiązań. Zadanie zakłada organizację wspólnych przedsięwzięć, powołanie	Urząd Gminy w Lisewie, ul. Chelmińska 2, 86-230 Lisewo	70 000,00	Wskaźniki własne: - Liczba osób objętych wsparciem w projekcie – 50 osób	Ewidencja uczestników projektu.

Projekt jest realizowany przy współfinansowaniu ze środków Unii Europejskiej, w ramach Programu Operacyjnego Pomoc Techniczna 2014-2020

Obszar rewitalizacji	Przedsięwzięcie (nr, nazwa)	Projekt (nr, nazwa)	Typ projektu ⁸	Opis projektu					
				Podmiot realizujący projekt	Zakres realizowanych zadań	Lokalizacja	Szacowana wartość projektu (zł)	Prognozowane rezultaty	Sposób oceny i zmierzenia rezultatów w odniesieniu do celów rewitalizacji
					stowarzyszenia gmin sąsiadujących ze sobą i obustronną promocję partnerów. Organizowane będą wymiany młodzieżowe oraz wyjazdy studyjne w ciekawe miejsca. Do wykonania zadania posłuży m. in. specjalna platforma dla wymiany przez różne grupy społeczne doświadczeń i praktyk, nawiązywania kontaktów zawodowych i osobistych. Przygotowana zostanie oferta terenów inwestycyjnych, a także propozycja „Gmina przyjazna mieszkańcom” dla nowych i obecnych mieszkańców. Popularyzowana będzie poza tym idea integracji europejskiej oraz brak akceptacji dla postaw ksenofobicznych i nietolerancji. Planowane źródła finansowania projektu – budżet gminy, inne środki zew.				
1	1. Aktywizacja społeczna z wykorzystaniem terenu Ogródka Jordanowskiego	6. Zachęcenie lokalnych liderów i wolontariuszy do dalszej pracy na rzecz społeczności lokalnej	S	Stowarzyszenie Kuźnia Inicjatyw Lokalnych w Lisewie	Konieczność realizacji przedsięwzięcia wynika z potrzeby docenienia i nagrodzenia osób, które szczególnie mocno angażują się społecznie. Zauważalne jest to, że w życiu wsi i organizację wszelkiego rodzaju wydarzeń angażują się wciąż te same osoby, grupy ludzi bądź organizacje pozarządowe. Nie chcemy, by nastąpił regres niedawno obudzonej aktywności obywatelskiej. Chcemy, aby zapal do pracy rósł i przechodził na kolejne osoby. Zadanie zakłada organizację plebiscytu, w którym społeczeństwo dokona wyboru Społecznika Roku Gminy Lisewo w różnych sferach życia (np. edukacja, filantropia, bezpieczeństwo, sport). Pomyśl ten został zgłoszony przez mieszkańców podczas konsultacji wstępnego projektu LPR. Określeniem regulaminu, sposobu nominowania oraz szczegółowych zasad nagradzania zajmie się specjalnie wyłoniona Kapituła Konkursu.	cały obszar rewitalizacji	12 000,00	Wskaźniki własne: - Liczba osób objętych wsparciem w projekcie – 50 osób	Ewidencja uczestników projektu.

Projekt jest realizowany przy współfinansowaniu ze środków Unii Europejskiej, w ramach Programu Operacyjnego Pomoc Techniczna 2014-2020

Obszar rewitalizacji ⁷	Przedsięwzięcie (nr, nazwa)	Projekt (nr, nazwa)	Typ projektu ⁸	Opis projektu					
				Podmiot realizujący projekt	Zakres realizowanych zadań	Lokalizacja	Szacowana wartość projektu (zł)	Prognozowane rezultaty	Sposób oceny i zmierzenia rezultatów w odniesieniu do celów rewitalizacji
					Kandydatami mogą być osoby fizyczne działające na terenie Gminy Lisewo, które bezinteresownie pomagają potrzebującym, udzielają się społecznie lub działają na rzecz miejscowej ludności. Zgłoszeń kandydatów będą mogły dokonywać: instytucje publiczne, organizacje pozarządowe, firmy, grupy nieformalne, mieszkańcy oraz każdy, kto otrzymał bezinteresowną pomoc od mieszkańca Gminy Lisewo. Planowane źródła finansowania projektu – budżet gminy, inne środki zew.				
1	2. Aktywizacja społeczna z wykorzystaniem infrastruktury Gminnej Biblioteki Publicznej	7. Przebudowa budynku na potrzeby Gminnej Biblioteki Publicznej w Lisewie wraz z zakupem wyposażenia	T	Gmina Lisewo	Lisewska biblioteka jest jedną z nielicznych w powiecie publiczną instytucją kultury. Dzięki rewitalizacji przyciągniemy tu aktywistów i miejscowych liderów angażujących się w życie społeczne. Otrzymają oni konkretne instrumenty i nowoczesne zaplecze do pracy na rzecz wsi i jej mieszkańców. Rewitalizacja tego miejsca będzie polegała na przebudowie Gminnej Biblioteki Publicznej w Lisewie, która będzie pełnić funkcję centrum inicjatyw społecznych i kulturalnych w gminie. Działalność Biblioteki będzie wykraczać poza jej tradycyjne funkcje. W ramach działania planowane jest: 1. Przeniesienie biblioteki z piwnicy na I piętro pawilonu wielofunkcyjnego (obecnie znajdują się tam trzy sale lekcyjne szkoły podstawowej). 2. Przebudowa biblioteki. 3. Zatrudnienie osób w celu przygotowania do roli animatora. 4. Zakup wyposażenia. 5. Utworzenie czytelnicy pod chmurką. Biblioteka będzie dysponowała: pokojem na księgozbiór i czytelnię, pracownią komputerową, pomieszczeniem kierownika, pokojem socjalnym, toaletami oraz pomieszczeniem warsztatowym z aneksem	Lisewo ul. Toruńska 15, 86-230 Lisewo, dz. nr 384/16	424 000,00	Wskaźniki własne: - Liczba wspartych obiektów infrastruktury zlokalizowanych na rewitalizowanych obszarach – 1 szt. - Liczba osób korzystających ze zrewitalizowanych obszarów – 1 761 os.	Protokół odbioru, ewidencja uczestników zajęć, imprez itp.

Projekt jest realizowany przy współfinansowaniu ze środków Unii Europejskiej, w ramach Programu Operacyjnego Pomoc Techniczna 2014-2020

Obszar rewitalizacji ⁷	Przedsięwzięcie (nr, nazwa)	Projekt (nr, nazwa)	Typ projektu ⁸	Opis projektu					
				Podmiot realizujący projekt	Zakres realizowanych zadań	Lokalizacja	Szacowana wartość projektu (zł)	Prognozowane rezultaty	Sposób oceny i zmierzania rezultatów w odniesieniu do celów rewitalizacji
					kuchennym i WC. Rewitalizacja infrastrukturalna będzie uzupełniona działaniami społecznymi organizowanymi przez zatrudnionego animatora oraz grupy nieformalne. Będą oni prowadzili zajęcia dla różnych grup wiekowych z zakresu animacji społecznej na bazie świetlic wiejskich – warsztaty, spotkania, imprezy integracyjno-animacyjne, wyjazdy studyjne. Planowane źródła finansowania projektu – budżet gminy, Narodowy Program Rozwoju Czytelnictwa. Priorytet 2 Infrastruktura Bibliotek 2016–2020.				
1	2. Aktywizacja społeczna z wykorzystaniem infrastruktury Gminnej Biblioteki Publicznej	8. Nadanie Bibliotece roli centrum inicjatyw społecznych i kulturalnych w Gminie Lisewo	S	Gmina Lisewo	Potrzeba realizacji zadania wynika z analizy oferty kulturalno-rozrywkowej funkcjonującej od lat w gminie. Konieczność wprowadzenia zmian wskazali sami mieszkańcy podczas konsultacji, debat i warsztatów. Także władze gminy zauważają brak ciekawej, atrakcyjnej i zorganizowanej propozycji dla mieszkańców posiadających chęci do wspólnego działania. Miejscowi liderzy, grupy nieformalne, czy organizacje pozarządowe realizują projekty niezależnie od siebie, często je powielając. Obecnie działania inicjowane oddolnie często są niedoinwestowane, brakuje w nich wolontariuszy, a ci którzy są szybko tracą zapał do działania. Powoduje to ogólny chaos, wielorakość pomysłów, ich nieuporządkowanie i rosnące niezadowolenie. Konsekwencją jest brak spójnej oferty kulturalno-rozrywkowej dla Lisewian, odpowiednio rozłożonej w czasie i zsynchronizowanej z innymi miejscowościami. Niezbędna jest szybka interwencja poprzez przekazanie instytucjonalnego zaplecza aktywnym obywatelom.	Lisewo ul. Toruńska 15, 86-230 Lisewo, dz. nr 384/16	200 000,00	Wskaźniki RPO WK-P, LSR: - Liczba osób zagrożonych ubóstwem lub wykluczeniem społecznym objętych wsparciem w programie – 20 os. - Liczba osób zagrożonych ubóstwem lub wykluczeniem społecznym pracujących po opuszczeniu programu (łącznie z pracującymi na własny rachunek) – 4 os.	Ewidencja uczestników projektu, badanie losów uczestników projektu.

Projekt jest realizowany przy współfinansowaniu ze środków Unii Europejskiej, w ramach Programu Operacyjnego Pomoc Techniczna 2014-2020

Obszar rewitalizacji ⁷	Przedsięwzięcie (nr, nazwa)	Projekt (nr, nazwa)	Typ projektu ⁸	Opis projektu					
				Podmiot realizujący projekt	Zakres realizowanych zadań	Lokalizacja	Szacowana wartość projektu (zł)	Prognozowane rezultaty	Sposób oceny i zmierzenia rezultatów w odniesieniu do celów rewitalizacji
					<p>Dzięki rewitalizacji mieszkańcy będą mogli czuć się spełnieni, wymieniać się doświadczeniem oraz realizować wspólne projekty angażując w życie społeczne coraz to większe grupy ludzi. Projekt będzie obejmował następujące działania:</p> <ul style="list-style-type: none"> - zatrudnienie oraz przeszkolenie 2 osób w celu przygotowania do roli animatora, ich zadaniem będzie prowadzenie działań animacyjnych na obszarze zrewitalizowanym, - zajęcia z zakresu animacji społecznej – warsztaty, spotkania, imprezy integracyjno-animacyjne, wyjazdy studyjne - skierowane do 20 osób, - trening kompetencji społecznych dla około 20 osób poprzez organizację spotkań z psychologiem, pedagogiem, doradcą zawodowym, specjalistami ds. zdrowego stylu życia, uzależnień itp., - doposażenie w niezbędny sprzęt i urządzenia. <p>Planowane źródła finansowania projektu – budżet gminy, RPO WK-P.</p>			- Liczba osób zagrożonych ubóstwem lub wykluczeniem społecznym, u których wzrosła aktywność społeczna – 11 os.	
1	2. Aktywizacja społeczna z wykorzystaniem infrastruktury Gminnej Biblioteki Publicznej	9. „Cudze chwalicie, swego nie znacie, sami nie wiecie, co posiadacie”	S	Świetlica Środowiskowa w Lisewie	Podczas prowadzonych badań i konsultacji projektu LPR wielokrotnie uwydatniał się problem braku znajomości wśród młodych ludzi z Lisewa obszaru całej gminy, jej granic, czy rozmieszczenia poszczególnych sołectw i dróg dojazdowych do nich. Nie powstał do tej pory żaden projekt pozwalający poznać młodym okolicę, jej potencjał i mieszkańców sąsiednich miejscowości. Nie zgłębili oni jeszcze dobrze własnych zasobów, a podziw wśród nich budzą często rzeczy i miejsca odległe choć będące na wyciągnięcie ręki. Zadanie zakłada organizację	Obszar Gminy Lisewo	8 000,00	Wskaźniki własne: - Liczba osób objętych wsparciem w projekcie – 50 osób	Ewidencja uczestników projektu.

Projekt jest realizowany przy współfinansowaniu ze środków Unii Europejskiej, w ramach Programu Operacyjnego Pomoc Techniczna 2014-2020

Obszar rewitalizacji ⁷	Przedsięwzięcie (nr, nazwa)	Projekt (nr, nazwa)	Typ projektu ⁸	Opis projektu					
				Podmiot realizujący projekt	Zakres realizowanych zadań	Lokalizacja	Szacowana wartość projektu (zł)	Prognozowane rezultaty	Sposób oceny i zmierzenia rezultatów w odniesieniu do celów rewitalizacji
					serii wyjazdów studyjnych w celu przybliżenia młodym ludziom historii gminy i poznania lokalnego potencjału. Zaplanowano w ramach projektu powołanie grupy roboczej projektu składającej się z przedstawicieli organizacji pozarządowych, władz lokalnych oraz sołtysów. Zajęłaby się ona stworzeniem listy ludzi, miejsc i rzeczy wartych zobaczenia, ale także określeniem programu wycieczki po gminie (w tym trasy, etapów i formy podróżowania). Planowane źródła finansowania projektu – budżet gminy, inne środki zew.				
1	4. Aktywizacja społeczna z wykorzystaniem terenów niezagospodarowanych	10. Nadanie nowej funkcji terenom niezagospodarowanym w Lisewie	PF	Gmina Lisewo	Konieczność realizacji przedsięwzięcia wynika z przeprowadzonej analizy potrzeb w trakcie spotkań i konsultacji z mieszkańcami. Pierwsze działania rozpoczęły się już w 2016 roku. Wyniknęła wówczas potrzeba stworzenia dodatkowych miejsc rekreacji i wypoczynku dla różnych grup wiekowych. Ogromnym zainteresowaniem cieszył się pomysł stworzenia skateparku na terenie leżącym za boiskiem sportowym w Lisewie. Obecnie jest to duży utwardzony plac wykorzystywany jako parking szkolny z dostępem do mediów i zaplecza socjalnego. Często powtarzanym pomysłem jest również zagospodarowanie działki naprzeciw remizy strażackiej jako miejsce odpoczynku i integracji. Projekt jest odpowiedzią na deficyt w zakresie infrastrukturalnym i przestrzenno-funkcjonalnym w Lisewie. Oferta sportowa dla młodzieży jest dość uboga, a i seniorzy nie mają swojego miejsca, aby się spotkać. Dzięki rewitalizacji wykorzystamy potencjał tych działek oraz przyciągniemy w to miejsce większą liczbę	Lisewo ul. Toruńska, 86-230 Lisewo, dz. nr 571/2 oraz ul. Gen. Józefa Hallera, 86-230 dz. nr 118/2	60 000,00	Wskaźniki PROW, LSR: - Liczba nowych lub zmodernizowanych obiektów infrastruktury turystycznej lub rekreacyjnej lub kulturalnej - 1 szt.	Protokół odbioru

Projekt jest realizowany przy współfinansowaniu ze środków Unii Europejskiej, w ramach Programu Operacyjnego Pomoc Techniczna 2014-2020

Obszar rewitalizacji ⁷	Przedsięwzięcie (nr, nazwa)	Projekt (nr, nazwa)	Typ projektu ⁸	Opis projektu					
				Podmiot realizujący projekt	Zakres realizowanych zadań	Lokalizacja	Szacowana wartość projektu (zł)	Prognozowane rezultaty	Sposób oceny i zmierzenia rezultatów w odniesieniu do celów rewitalizacji
					osób. Dzieci będą mogły rozwijać swoje pasje i umiejętności spędzając aktywnie czas. Z kolei ludzie starsi zyskają przestrzeń do odpoczynku w zaciszu i otoczeniu przyrody. Ostateczną decyzję o sposobie urządzenia tych obszarów podejmą sami mieszkańcy. Rewitalizacja infrastrukturalna będzie uzupełniona działaniami społecznymi. Planowane źródła finansowania projektu – budżet gminy, PROW lub inne środki zew.				
1	4. Aktywizacja społeczna z wykorzystaniem terenów niezagospodarowanych	11. Wypracowanie społecznej koncepcji zagospodarowania terenów w Lisewie	S	Gmina Lisewo	Podczas prowadzonych badań i konsultacji projektu LPR mieszkańcy zwracali szczególną uwagę na niezagospodarowane miejsca w Lisewie, będące własnością Gminy. Niezwykle duży potencjał mają dwie niewykorzystywane w żaden sposób działki leżące w samym centrum wsi. Pierwszą z nich jest teren za stadionem sportowym w Lisewie przy ulicy Toruńskiej. Obecnie jest to duży utwardzony plac wykorzystywany jako parking szkolny z dostępem do mediów i zaplecza socjalnego (użytkowany wcześniej przez firmę budującą autostradę). Drugi teren to działka naprzeciw remizy strażackiej OSP Lisewo. W przyszłości część terenu władze gminy zamierzają przeznaczyć na parking. Zadanie zakłada przeprowadzenie kompleksowego procesu mającego na celu wypracowanie społecznej koncepcji zagospodarowania wolnych miejsc z dużym potencjałem. Zaplanowano w ramach projektu cykl spotkań i powołanie kilku grup roboczych, które zajęły by się zaprojektowaniem miejsc rekreacji i wypoczynku. Jedną z grup będzie młodzież, a drugą seniorzy. Te zespoły współpracując określą przeznaczenie	Lisewo ul. Toruńska, 86-230 Lisewo, dz. nr 571/2 oraz ul. Gen. Józefa Hallera, 86-230 dz. nr 118/2	6 000,00	Wskaźniki własne: - Liczba osób korzystających z efektów projektu – 1761 os.	Ewidencja ludności.

Projekt jest realizowany przy współfinansowaniu ze środków Unii Europejskiej, w ramach Programu Operacyjnego Pomoc Techniczna 2014-2020

Obszar rewitalizacji ⁷	Przedsięwzięcie (nr, nazwa)	Projekt (nr, nazwa)	Typ projektu ⁸	Opis projektu					
				Podmiot realizujący projekt	Zakres realizowanych zadań	Lokalizacja	Szacowana wartość projektu (zł)	Prognozowane rezultaty	Sposób oceny i zmierzenia rezultatów w odniesieniu do celów rewitalizacji
					wspomnianych terenów. Planowane źródła finansowania projektu – budżet gminy, inne środki zew.				
1	7. Aktywizacja społeczna mieszkańców terenu bylelej RSP wraz z poprawą stanu infrastruktury rekreacyjnej	12. Zaangażowanie mieszkańców w odnowienie terenu rekreacyjnego przy ulicy Wybudowanie Wąbrzeskie (teren po bylelej Rolniczej Spółdzielni Produkcyjnej)	S	Mieszkańcy ul. Wybudowanie Wąbrzeskie zamieszkający teren bylelej RSP	W trakcie konsultacji projektu LPR mieszkańcy bylelej Rolniczej Spółdzielni Produkcyjnej podnieśli zły stan techniczny miejscowego boiska i terenu rekreacyjnego. Obecnie ul. Mikołaja z Ryńska i osiedle przy ul. Wybudowanie Wąbrzeskie zamieszkuje duża liczba osób, w tym wiele dzieci. Na organizowanych spotkaniach mieszkańcy wielokrotnie podkreślali, że potrzeba tu miejsca, na którym dzieci mogłyby spędzać czas bezpiecznie i pod nadzorem dorosłych. Szczególnie dlatego, że w pobliżu znajduje się nieogrodzony staw. Nie ma tam żadnych urządzeń zabawowych, z których mogłyby korzystać wszystkie dzieci, a istniejące boisko wyznaczają jedynie rozrzucone kamienie. Nie ma bramek, a środek wyznacza klepisko, na którym kiedyś rosła trawa. Ze względu na brak możliwości prowadzenia inwestycji na terenie nie będącym własnością Gminy Lisewo (wspólnota mieszkaniowa) postanowiono udzielić pomocy organizacyjnej w procesie społecznego odnawiania obszaru. Działania rewitalizacyjne będą polegały na zaangażowaniu mieszkańców w przygotowanie boiska i miejsca do wypoczynku. W zakres zadania wejdzie m. in. wyrównanie terenu, posadzenie nowych bramek, przygotowanie i ogrodzenie naturalnego placu zabaw, nasadzenie nowych drzew, krzewów, wykonanie skalnika i posadzenie kwiatów. Urzędnicy wspomogą lokalnych	Mieszkańcy ul. Wybudowanie Wąbrzeskie zamieszkający teren bylelej RSP	4 000,00	Wskaźniki własne: - Liczba osób korzystających z efektów projektu – 438 os.	Ewidencja ludności.

Projekt jest realizowany przy współfinansowaniu ze środków Unii Europejskiej, w ramach Programu Operacyjnego Pomoc Techniczna 2014-2020

Obszar rewitalizacji ⁷	Przedsięwzięcie (nr, nazwa)	Projekt (nr, nazwa)	Typ projektu ⁸	Opis projektu					
				Podmiot realizujący projekt	Zakres realizowanych zadań	Lokalizacja	Szacowana wartość projektu (zł)	Prognozowane rezultaty	Sposób oceny i zmierzenia rezultatów w odniesieniu do celów rewitalizacji
					liderów w angażowaniu mieszkańców, podpowiedzą im jak pisać wnioski o dofinansowanie i gdzie je składać, ale także zapewnią pomoc w sprawach formalno-prawnych. Planowane źródła finansowania projektu – budżet gminy.				
Kierunek działań: 2. Aktywizacja zawodowa i gospodarcza na obszarze rewitalizacji									
1	3. Zwiększenie aktywności zawodowej i wsparcie przedsiębiorczości z wykorzystaniem infrastruktury inkubatora przedsiębiorczości	13. Stworzenie Inkubatora Przedsiębiorczości w Gminie Lisewo	G	Gmina Lisewo	Przeprowadzone badania na temat potrzeb w sferze gospodarczej wskazują na konieczność interwencji w obszarze zatrudnienia i przedsiębiorczości. Analizy problemu dokonano w trakcie warsztatów i spotkań z właścicielami firm, bezrobotnymi oraz przy okazji organizowanych Targów pracy i Targów Staży. Lisewo jako stolica gminy dysponuje dużym potencjałem miejscowego planu zagospodarowania przestrzennego z przeznaczaniem terenów pod produkcję i pod zabudowę mieszkaniową, w planach jest budowa obwodnicy, która przetnie tereny inwestycyjne na pół, a przez wieś przebiega Autostrada A1 ze zlokalizowanym tu węzłem. Mimo to w Lisewie powstaje bardzo mało nowych firm, a część osób bezrobotnych w ogóle nie zmierza podjąć pracy i nie poszukuje jej. Tak często rozpoczyna się długotrwałe bezrobocie, pojawia się bieda, wycofanie oraz brak zaangażowania w życie społeczne. Wzorce te powielane są przez kolejne pokolenia. Projekt będzie obejmował powstanie inkubatora przedsiębiorczości. W tym celu nastąpi przebudowa istniejącego budynku remizy OSP w celu dostosowania do potrzeb inkubatora przedsiębiorczości wraz	Lisewo, ul. Generała Józefa Hallera 33, 86-230 Lisewo, dz. nr 143/2	830 000,00	Wskaźniki RPO WK-P i LSR: - Liczba wspartych inkubatorów przedsiębiorczości – 1szt. - Liczba przedsiębiorstw korzystających z usług (nowych i/lub ulepszonych) świadczonych przez inkubatory przedsiębiorczości – 15 szt.	Protokół odbioru, ewidencja firm korzystających z usług inkubatora.

Projekt jest realizowany przy współfinansowaniu ze środków Unii Europejskiej, w ramach Programu Operacyjnego Pomoc Techniczna 2014-2020

Obszar rewitalizacji ⁷	Przedsięwzięcie (nr, nazwa)	Projekt (nr, nazwa)	Typ projektu ⁸	Opis projektu					
				Podmiot realizujący projekt	Zakres realizowanych zadań	Lokalizacja	Szacowana wartość projektu (zł)	Prognozowane rezultaty	Sposób oceny i zmierzenia rezultatów w odniesieniu do celów rewitalizacji
					z wyposażeniem i budową parkingu. Planowane działania: - wykonanie dokumentacji technicznej, - wykonanie częściowych prac rozbiórkowych istniejącego budynku oraz adaptacja i nadbudowa poddasza obiektu, - przebudowa sali konferencyjnej, - wykonanie robót instalacyjnych i wykończeniowych, - budowa klatki schodowej,- wykonanie parkingu, - wyposażenie inkubatora w niezbędny sprzęt komputerowy, meble itp. Projekt infrastrukturalny będzie uzupełniony działaniami skierowanymi do społeczeństwa mającymi na celu ożywienie gospodarcze. Planowane źródła finansowania projektu – budżet gminy, RPO WK-P.				
1	3. Zwiększenie aktywności zawodowej i wsparcie przedsiębiorczości z wykorzystaniem infrastruktury inkubatora przedsiębiorczości	14. Prowadzenie działań w Inkubatorze Przedsiębiorczości w sołectwie Lisewo	S	Gmina Lisewo	W trakcie dotychczasowych konsultacji i spotkań z członkami Stowarzyszenia Przedsiębiorców Gminy Lisewo szczególnie mocny nacisk kładziono na trudności na początkowym etapie funkcjonowania firm. Najwięcej problemów sprawia samo założenie działalności oraz związane z tym kwestie formalno-prawne. Osoby stawiające pierwsze kroki na wolnym rynku borykają się z barierami w prowadzeniu księgowości, odprowadzaniu podatków, czy składek na ubezpieczenie społeczne. Kwestie te są o tyle ważne, że często decydują o zaprzestaniu prowadzenia firmy i jej zamknięciu. Dlatego pilna interwencja w obszarze samozatrudnienia i przedsiębiorczości jest tak ważna. Projekt będzie obejmował prowadzenie działań w Inkubatorze Przedsiębiorczości obejmujących: - świadczenie usług doradczych z zakresu: księgowości, prawa, kontaktów z ZUS, US, pomocy w prowadzeniu	Lisewo, ul. Generała Józefa Hallera 33, 86-230 Lisewo, dz. nr 143/2	215 158,03	Wskaźniki RPO WK-P i LSR: - Liczba osób zagrożonych ubóstwem lub wykluczeniem społecznym objętych wsparciem w programie – 50 os. - Liczba osób zagrożonych ubóstwem lub wykluczeniem społecznym pracujących po opuszczeniu programu (łącznie z pracującymi	Ewidencja uczestników projektu, badanie losów uczestników projektu.

Projekt jest realizowany przy współfinansowaniu ze środków Unii Europejskiej, w ramach Programu Operacyjnego Pomoc Techniczna 2014-2020

Obszar rewitalizacji ⁷	Przedsięwzięcie (nr, nazwa)	Projekt (nr, nazwa)	Typ projektu ⁸	Opis projektu					
				Podmiot realizujący projekt	Zakres realizowanych zadań	Lokalizacja	Szacowana wartość projektu (zł)	Prognozowane rezultaty	Sposób oceny i zmierzenia rezultatów w odniesieniu do celów rewitalizacji
					<p>korrespondencji, pozyskiwania środków;</p> <ul style="list-style-type: none"> - działania animacyjne na rzecz osób zagrożonych wykluczeniem i ubóstwem, - działalność Klubu Pracy. <p>Ponad to w Inkubatorze będzie działał koordynator ds. pracy w gminie, którego zadaniem będzie organizacja działalności Inkubatora, wyszukiwanie tutorów pracy oraz prowadzenie gminnej bazy pracowników i pracodawców. Planowane źródła finansowania projektu – budżet gminy, RPO WK-P.</p>			na własny rachunek) – 2 os. - Liczba osób zagrożonych ubóstwem lub wykluczeniem społecznym, u których wzrosła aktywność społeczna – 23 osoby	
1	3. Zwiększenie aktywności zawodowej i wsparcie przedsiębiorczości z wykorzystaniem infrastruktury inkubatora przedsiębiorczości	15. Wsparcie osób prowadzących działalność gospodarczą	S	Gmina Lisewo	<p>W trakcie spotkań i szkoleń organizowanych dla Stowarzyszenia Przedsiębiorców Gminy Lisewo wielokrotnie podnoszono problem braku odpowiednio wyszkolonych pracowników. Ciągłe zmieniający się rynek i rozwój technologiczny sprawiają, że niektóre zawody zanikają. Istnieje więc konieczność przekwalifikowywania się całych grup zawodowych. Konsekwencją tego jest pewien odsetek bezrobotnych, którzy mimo chęci do pracy nie posiadają odpowiednich kwalifikacji, doświadczenia, czy wykształcenia. Lisewo nie posiada także lokalnego produktu. Istnieją jednakże firmy z potencjałem, które przy odpowiedniej pomocy mogłyby wypromować swoje usługi i produkty. Projekt będzie obejmował wsparcie dla osób prowadzących firmy w Lisewie polegające na prowadzeniu szkoleń, warsztatów i spotkań edukacyjnych. Przewiduje się również organizację zjazdów branżowych oraz targów pracy i staży mających na celu łączenie pracodawców z pracownikami. W ramach zadania planowany jest ponad</p>	Lisewo, ul. Generała Józefa Hallera 33, 86-230 Lisewo, dz. nr 143/2	20 000,00	Wskaźniki własne: - Liczba osób objętych wsparciem w projekcie – 100 osób	Ewidencja uczestników projektu.

Projekt jest realizowany przy współfinansowaniu ze środków Unii Europejskiej, w ramach Programu Operacyjnego Pomoc Techniczna 2014-2020

Obszar rewitalizacji ⁷	Przedsięwzięcie (nr, nazwa)	Projekt (nr, nazwa)	Typ projektu ⁸	Opis projektu					
				Podmiot realizujący projekt	Zakres realizowanych zadań	Lokalizacja	Szacowana wartość projektu (zł)	Prognozowane rezultaty	Sposób oceny i zmierzania rezultatów w odniesieniu do celów rewitalizacji
					to rozwój istniejącego Stowarzyszenia Przedsiębiorców Gminy Lisewo oraz ożywienie współpracy na linii samorząd – biznes. We współpracy z organizacjami pozarządowymi zostaną wyselekcjonowane i wypromowane produkty lokalne. Planowane źródła finansowania projektu – budżet gminy, inne środki zew.				
1	3. Zwiększenie aktywności zawodowej i wsparcie przedsiębiorczości z wykorzystaniem infrastruktury inkubatora przedsiębiorczości	16. Prowadzenie działań rozwijających kompetencje zawodowe u młodzieży	S	Gmina Lisewo	W trakcie dotychczasowych warsztatów z Młodzieżową Radą Gminy Lisewo, ale także z uczestnikami projektów edukacyjnych o tematyce ekonomicznej wskazywano, że osoby po studiach często nie znajdują tu dla siebie miejsca i wyjeżdżają do dużych miast, czy za granicę. Dlatego działania w obszarze edukacji są tak ważne. Przeprowadzenie skutecznej interwencji w sferze gospodarczej wymaga jednoczesnego nacisku na pomoc bezrobotnym, przedsiębiorcom, ale także wychowanie młodych ludzi na osoby zaradne życiowo, przedsiębiorcze i samodzielne. Dlatego wysoki poziom nauczania oraz nowoczesne metody edukacyjne stanowią zadanie fundamentalne dla władz samorządowych. Osobiste sukcesy obecnych uczniów szkół podstawowych, gimnazjum i szkół ponadgimnazjalnych mogą kiedyś zapoczątkować i stać się sukcesami całej gminy. Projekt będzie obejmował organizację kolejnej edycji projektu „Na własne konto” wśród młodzieży z lisewskiego gimnazjum oraz projektów z zakresu przedsiębiorczości, świadomego wyboru szkoły i zawodu. Planowane są zajęcia praktyczne, wyjazdy do dużych fabryk i mniejszych zakładów oraz firm jednoosobowych z różnych branż. Projekt przewiduje organizację praktyk	Lisewo, ul. Generała Józefa Hallera 33, 86-230 Lisewo, dz. nr 143/2	6 000,00	Wskaźniki własne: - Liczba osób objętych wsparciem w projekcie – 50 os.	Ewidencja uczestników projektu.

Projekt jest realizowany przy współfinansowaniu ze środków Unii Europejskiej, w ramach Programu Operacyjnego Pomoc Techniczna 2014-2020

Obszar rewitalizacji ⁷	Przedsięwzięcie (nr, nazwa)	Projekt (nr, nazwa)	Typ projektu ⁸	Opis projektu					
				Podmiot realizujący projekt	Zakres realizowanych zadań	Lokalizacja	Szacowana wartość projektu (zł)	Prognozowane rezultaty	Sposób oceny i zmierzenia rezultatów w odniesieniu do celów rewitalizacji
					zawodowych u lokalnych przedsiębiorców, a także współpracę ze Stowarzyszeniem Przedsiębiorców Gminy Lisewo w celu praktycznej nauki prowadzenia działalności gospodarczej. Przewidujemy ponad to zajęcia z zakresu gospodarowania budżetem domowym, oszczędzania i inwestowania w banku. Planowane źródła finansowania projektu – budżet gminy, inne środki zew.				
1	3. Zwiększenie aktywności zawodowej i wsparcie przedsiębiorczości z wykorzystaniem infrastruktury inkubatora przedsiębiorczości	17. Rozwój kompetencji kluczowych wśród uczniów Zespołu Szkolno - Przedszkolnego	S	Gmina Lisewo	Konieczność realizacji projektu wynika z potrzeby poszerzenia oferty edukacyjnej dla młodych ludzi. Obecnie wyposażenie sal dydaktycznych jest na niskim poziomie, brakuje sprzętu w poszczególnych pracowniach, a dzieci nie mają możliwości rozwijania naukowych pasji. Potrzebę tą zauważają rodzice, którzy wskazują, że uczniowie powinni mieć możliwość praktycznej nauki i zrzeszania się w kołach zainteresowań. Właśnie na tym ma polegać projekt. W ramach działań planowane jest doposażenie pracowni językowych i przyrodniczych w pomoce dydaktyczne, sprzęt specjalistyczny, meble szkolne oraz inne elementy wyposażenia. Projekt przewiduje również tworzenie i rozwój kół zainteresowań w Gminnym Gimnazjum w Lisewie. Tematykę, jaką będą zajmować się koła zainteresowań wybiorą sami uczniowie (np. koło artystyczne, teatralne, filmowe, komputerowe, kulinarne, techniczne, sportowe, czy wolontariat). Zajęcia dodatkowe w wartościowy sposób zajmują wolny czas. Często mogą pomóc w uzupełnieniu braków w nauce lub przygotowywać do udziału w konkursach i olimpiadach. Są również dzieci, które radzą sobie świetnie ze szkolnym	Lisewo, ul. Toruńska 15, 86-230 Lisewo, dz. nr 384/16	20 000,00	Wskaźniki własne: - Liczba osób objętych wsparciem w projekcie – 92 os.	Ewidencja uczestników projektu.

Projekt jest realizowany przy współfinansowaniu ze środków Unii Europejskiej, w ramach Programu Operacyjnego Pomoc Techniczna 2014-2020

Obszar rewitalizacji ⁷	Przedsięwzięcie (nr, nazwa)	Projekt (nr, nazwa)	Typ projektu ⁸	Opis projektu					
				Podmiot realizujący projekt	Zakres realizowanych zadań	Lokalizacja	Szacowana wartość projektu (zł)	Prognozowane rezultaty	Sposób oceny i zmierzenia rezultatów w odniesieniu do celów rewitalizacji
					<p>materialem, ale jest on dla nich nudny, nieciekawym, zbyt łatwy. Zajęcia w ramach kół zainteresowań pomogą im lepiej poczuć się w szkole, zaspokoją ich ciekawość, postawią przed nimi problemy i zadania, które są niemal „uszyte na ich miarę”, pozwolą w pełni wykorzystać ich potencjał. Uczniowie poznają ludzi o podobnych zainteresowaniach, nauczą się funkcjonować w grupie, nawiążą znajomości, poznają siebie – swoje pasje, ale także odkryją te obszary, które ich nie interesują. Planowane źródła finansowania projektu – budżet gminy, inne środki zew.</p>				
Kierunek działań: 3. Poprawa poziomu bezpieczeństwa									
1	5. Poprawa poziomu bezpieczeństwa mieszkańców wraz z przywróceniem posterunku policji	18. Zwiększenie bezpieczeństwa w sołectwie Lisewo	T	Gmina Lisewo Komentarz Powiatowa Policji w Chelmnie	<p>Konieczność realizacji przedsięwzięcia wynika z analizy danych zebranych podczas prac przygotowawczych oraz wniosków mieszkańców zgłaszanych podczas spotkań, warsztatów i konsultacji. Pierwsze prace nad zwiększeniem poziomu bezpieczeństwa rozpoczęto już w 2015 roku. Wówczas specjalnie powołany Zespół skupił się na ochronie przed kłeskami żywiołowymi, pożarami i wypadkami komunikacyjnymi. Teraz należy przywrócić porządek publiczny w najbardziej niebezpiecznych miejscach w Lisewie. Aktualnie władze gminy odpowiadając na tę potrzebę i postulaty społeczności czynią starania o przywrócenie posterunku policji. W Lisewie mieszka ponad 1/3 ludności gminy i tu od lat odnotowuje się najwyższy poziom przestępczości i liczbę wykroczeń. Policyjne statystyki wskazują również na rosnące chuligaństwo, wandalizm i agresję wśród</p>	Lisewo, ul. Gen. Józefa Hallera, 86-230 Lisewo, dz. nr 271/1, oraz ul. Toruńska 15, dz. nr 384/16	200 000,00	Wskaźniki własne: - Liczba nowych lub zmodernizowanych obiektów infrastruktury na potrzeby zapewnienia bezpieczeństwa – 1 szt.	Protokół odbioru

Projekt jest realizowany przy współfinansowaniu ze środków Unii Europejskiej, w ramach Programu Operacyjnego Pomoc Techniczna 2014-2020

Obszar rewitalizacji ⁷	Przedsięwzięcie (nr, nazwa)	Projekt (nr, nazwa)	Typ projektu ⁸	Opis projektu					
				Podmiot realizujący projekt	Zakres realizowanych zadań	Lokalizacja	Szacowana wartość projektu (zł)	Prognozowane rezultaty	Sposób oceny i zmierzenia rezultatów w odniesieniu do celów rewitalizacji
					młodzieży. Rewitalizacja tego miejsca będzie polegała na przywróceniu Posterunku Policji w Lisewie oraz rozbudowie monitoringu miejsc publicznych. Nową siedzibą policjantów będzie pawilon wielofunkcyjny przy ulicy Toruńskiej – dotychczasowa Gminna Biblioteka Publiczna w Lisewie. Instytucja ta zostanie przeniesiona w inne miejsce. W ramach projektu będą również zakupione dodatkowe kamery. Poza tym projekt zakłada ogrodzenie placu zabaw, by zminimalizować ryzyko wpadnięcia dziecka do zbiornika przeciwpożarowego. Działania infrastrukturalne zostaną uzupełnione projektami społecznymi z zakresu bezpieczeństwa – debatą o bezpieczeństwie, a także akcjami edukacyjnymi dla mieszkańców realizowanymi przez Gminę Lisewo we współpracy ze służbami i strażami. Planowane źródła finansowania projektu – budżet gminy.				
1	5. Poprawa poziomu bezpieczeństwa mieszkańców wraz z przywróceniem posterunku policji	19. Prowadzenie zorganizowanych działań na rzecz bezpieczeństwa	S	Gmina Lisewo, Komenda Powiatowa Policji w Chelmie, OSP w Lisewie	Przeprowadzone wśród mieszkańców badania oraz dane otrzymane od służb wskazują na koncentrację występowania niebezpiecznych sytuacji we wsi Lisewo. W Lisewie mieszka najwięcej mieszkańców spośród wszystkich 18 sołectw. Nasila się tu problem rosnącego chuligaństwa, wandalizm i agresja wśród młodzieży. Poza tym zauważa się niską świadomość mieszkańców o występujących tu zagrożeniach. Projekt będzie obejmował organizację otwartych konkursów ofert na realizację zadań z zakresu bezpieczeństwa, ochrony życia i mienia, przeprowadzenie w okresie wakacyjnym Debaty o bezpieczeństwie oraz rozwój Młodzieżowej Drużyny Pożarniczej działającej przy OSP Lisewo. Pozostałe	Lisewo, ul. Gen. Józefa Hallera, 86-230 Lisewo, dz. nr 271/1, oraz ul. Toruńska 15, dz. nr 384/16	50 000,00	Wskaźniki własne: - Liczba osób korzystających z efektów projektu – 1761 os.	Ewidencja ludności.

Projekt jest realizowany przy współfinansowaniu ze środków Unii Europejskiej, w ramach Programu Operacyjnego Pomoc Techniczna 2014-2020

Obszar rewitalizacji ⁷	Przedsięwzięcie (nr, nazwa)	Projekt (nr, nazwa)	Typ projektu ⁸	Opis projektu					
				Podmiot realizujący projekt	Zakres realizowanych zadań	Lokalizacja	Szacowana wartość projektu (zł)	Prognozowane rezultaty	Sposób oceny i zmierzenia rezultatów w odniesieniu do celów rewitalizacji
					zadania w ramach projektu: - organizacja projektów poświęconych nabyciu umiejętności udzielania pierwszej pomocy przedmedycznej, - działania prewencyjne policji w tym pogadanki dla dzieci i młodzieży na temat zasad ruchu drogowego, - uatrakcyjnienie zajęć w szkołach z zakresu edukacji dla bezpieczeństwa, - organizacja wakacyjnych kolonii dla młodzieży, - propagowanie numerów alarmowych i regul ich używania, - konkursy o tematyce bezpieczeństwa z atrakcyjnymi nagrodami, - akcje edukacyjne w zakresie bezpieczeństwa i higieny pracy. Planowane źródła finansowania projektu – budżet gminy, inne środki zew.				
1	5. Poprawa poziomu bezpieczeństwa mieszkańców wraz z przywróceniem posterunku policji	20. Bezpieczeństwo pierwszorzędną sprawą, zdrowie podstawą, a sport zabawą!	S	Grupa nieformalna Aktywni działacze	Projekt będzie obejmował organizację wydarzeń dla mieszkańców obszaru rewitalizacji na terenie Ogródka Jordanowskiego, hali sportowej, auli widowiskowej i na boisku wielofunkcyjnym tj.: Turniej Piłki Nożnej, Zajęcia z udzielania Pierwszej Pomocy Przedmedycznej, Turniej Piłki Siatkowej, Wakacyjna Lisewska Biesiada, Kurs samoobrony dla młodych kobiet. Dzięki realizacji naszego projektu dzieci i młodzież ukształtują nowe postawy i wzorce zachowań. Uczestnicy będą mogli spędzić swój wolny czas w sposób aktywny, ucząc się zdrowej rywalizacji i wpajając pozytywne nawyki. W ten sposób zmniejszone zostaną negatywne zachowania,	Lisewo, ul. Hallera (dz. nr 271/1)	4 540,00	Wskaźniki własne: - Liczba osób korzystających z efektów projektu – 1761 os.	Ewidencja ludności.

Projekt jest realizowany przy współfinansowaniu ze środków Unii Europejskiej, w ramach Programu Operacyjnego Pomoc Techniczna 2014-2020

Obszar rewitalizacji ⁷	Przedsięwzięcie (nr, nazwa)	Projekt (nr, nazwa)	Typ projektu ⁸	Opis projektu					
				Podmiot realizujący projekt	Zakres realizowanych zadań	Lokalizacja	Szacowana wartość projektu (zł)	Prognozowane rezultaty	Sposób oceny i zmierzenia rezultatów w odniesieniu do celów rewitalizacji
					a zwiększyć bezpieczeństwo w okresie zbliżających się wakacji. Dzięki realizacji turniejów sportowych wzrośnie także profilaktyka zdrowotna. Ponadto dzięki organizacji kursu samoobrony podniesiemy poczucie bezpieczeństwa wśród kobiet. Lokalna społeczność zyska okazję do wspólnych spotkań międzypokoleniowych niosących integrację, nowe umiejętności budowanie więzi. Planowane źródła finansowania projektu – budżet gminy, Program Polsko-Amerykańskiej Fundacji Wolności.				
1	5. Poprawa poziomu bezpieczeństwa mieszkańców wraz z przywróceniem posterunku policji	21. Dokończenie budowy chodnika od ulicy Mikołaja z Ryńska do ulicy Wąbrzeskie (na wysokości terenu po Rolniczej Spółdzielni Produkcyjnej)	PF	Gmina Lisewo	Konieczność realizacji przedsięwzięcia wynika z przeprowadzonych konsultacji z mieszkańcami podczas spotkania, na którym omówiono wstępny projekt Lokalnego Programu Rewitalizacji. Wyniknęła wówczas potrzeba stworzenia bezpiecznej drogi do centrum dla mieszkańców obszaru, który dawniej należał do Rolniczej Spółdzielni Produkcyjnej w Lisewie. Obecnie ulicę Mikołaja z Ryńska i osiedle przy ulicy Wąbrzeskie zamieszkuje duża liczba osób w tym wiele dzieci. Na organizowanych spotkaniach mieszkańcy wielokrotnie podkreślali, że budowa chodnika to kwestia priorytetowa, ponieważ codziennie odcinek ten pokonują po kilka razy, a ruch samochodów jest dość duży. Dodatkowo na trasie występują niebezpieczne wzniesienia i zakręty ograniczające widoczność. Rewitalizacja tego miejsca będzie polegała na dokończeniu budowy chodnika przy drodze gminnej nr 060342C od ulicy Mikołaja z Ryńska do ulicy Wąbrzeskie na długości 1 km. Ciąg pieszy będzie prowadził aż do bloków po byłej Rolniczej	Lisewo, droga gminna nr 060342C	150 000,00	Wskaźniki własne: - Długość wybudowanego chodnika – 1 km	Protokół odbioru.

Projekt jest realizowany przy współfinansowaniu ze środków Unii Europejskiej, w ramach Programu Operacyjnego Pomoc Techniczna 2014-2020

Obszar rewitalizacji ⁷	Przedsięwzięcie (nr, nazwa)	Projekt (nr, nazwa)	Typ projektu ⁸	Opis projektu					
				Podmiot realizujący projekt	Zakres realizowanych zadań	Lokalizacja	Szacowana wartość projektu (zł)	Prognozowane rezultaty	Sposób oceny i zmierzenia rezultatów w odniesieniu do celów rewitalizacji
					Spółdzielni Produkcyjnej w Lisewie. Działania infrastrukturalne zostaną uzupełnione atrakcyjną ofertą spędzania czasu wolnego – mieszkańcy będą mogli bezpiecznie dotrzeć na zrewitalizowany plac zabaw i uczestniczyć w prowadzonych tam działaniach społecznych (impresach, warsztatach, wydarzeniach kulturalnych). Przy chodniku powstanie ścieżka edukacyjna, której zakres tematyczny i projekt określa sami mieszkańcy. Planowane źródła finansowania projektu – budżet gminy.				
Kierunek działań: 4. Poprawa stanu środowiska naturalnego									
1	6. Podniesienie świadomości ekologicznej wraz z działaniami na rzecz likwidacji niskiej emisji	22. Polepszenie jakości powietrza na terenie wsi Lisewo	T PF	Gmina Lisewo, WFOŚi GW w Toruniu	Uzasadnieniem dla konieczności realizacji przedsięwzięcia jest duże zanieczyszczenie powietrza w Lisewie w okresie zimowym. Obecnie w okresie grzewczym obserwujemy i wyczuwamy w powietrzu obecność groźnych substancji. W 2016 roku wykonano badania w zakresie występowania niskiej emisji, które posłużyły do opracowania Planu Gospodarki Niskoemisyjnej dla Gminy Lisewo. Dzięki realizacji jego zapisów przyciągniemy tu większą liczbę osób, dla których życie w czystym środowisku jest szczególnie ważne. Jednocześnie realizowane będą projekty społeczne mające na celu ochronę środowiska i kształtowanie postaw proekologicznych. Rewitalizacja obszaru będzie polegała na realizacji Planu Gospodarki Niskoemisyjnej dla Gminy Lisewo na lata 2015 – 2020. Dzięki temu będą prowadzone zintegrowane działania inwestycyjne w sektorze publicznym i prywatnym służące likwidacji niskiej emisji, takie jak:	cały obszar rewitalizacji	4 660 000,00	Wskaźniki własne: - Liczba osób korzystających z efektów projektu – 1761 os.	Ewidencja ludności.

Projekt jest realizowany przy współfinansowaniu ze środków Unii Europejskiej, w ramach Programu Operacyjnego Pomoc Techniczna 2014-2020

Obszar rewitalizacji ⁷	Przedsięwzięcie (nr, nazwa)	Projekt (nr, nazwa)	Typ projektu ⁸	Opis projektu					
				Podmiot realizujący projekt	Zakres realizowanych zadań	Lokalizacja	Szacowana wartość projektu (zł)	Prognozowane rezultaty	Sposób oceny i zmierzenia rezultatów w odniesieniu do celów rewitalizacji
					<ul style="list-style-type: none"> - dofinansowanie do wymiany kotłów węglowych, - montaż instalacji OZE, - termomodernizacja budynków, - wymiana źródeł światła na energooszczędne, - wymiana istniejących opraw drogowych na oprawy typu LED, - budowa ścieżek rowerowych, - modernizacja instalacji grzewczych. <p>Rewitalizacja infrastrukturalna będzie uzupełniona działaniami społecznymi z zakresu ochrony środowiska i ekologii realizowanymi przez samorząd, przedsiębiorców oraz organizacje pozarządowe, a także grupy nieformalne. Planowane źródła finansowania projektu – budżet gminy, inne środki zew.</p>				
1	6. Podniesienie świadomości ekologicznej wraz z działaniami na rzecz likwidacji niskiej emisji	23. Prowadzenie działań z zakresu ochrony środowiska i ekologii we wsi Lisewo	S	Gmina Lisewo, WFOŚiGW w Toruniu	<p>Dużym problemem w Lisewie jest niska świadomość ekologiczna mieszkańców oraz brak wiedzy na temat szkodliwego wpływu działalności człowieka na środowisko. W piecach spalane są śmieci i niskiej jakości węgiel. W piecach spalane są śmieci i niskiej jakości węgiel. W okresie grzewczym obserwujemy i wyczuwamy w powietrzu obecność groźnych substancji, lecz nie jesteśmy w stanie dokładnie określić stężenia pyłów w konkretnym momencie. Mieszkańcy często nie segregują śmieci, bądź wyrzucają je do rowów. Dużym problemem jest wypalanie traw i łąk, które zagraża środowisku i ludziom. Tęgo typu złe nawyki są powielane przez kolejne pokolenia. W Lisewie brakuje parków i terenów zielonych, a istniejące miejsca są zaniedbane. W 2016 r. wykonano badania w zakresie występowania niskiej emisji, które posłużyły do opracowania Planu</p>	cały obszar rewitalizacji	51 000,00	Wskaźniki własne: - Liczba osób korzystających z efektów projektu – 1761 os.	Ewidencja ludności.

Projekt jest realizowany przy współfinansowaniu ze środków Unii Europejskiej, w ramach Programu Operacyjnego Pomoc Techniczna 2014-2020

Obszar rewitalizacji ⁷	Przedsięwzięcie (nr, nazwa)	Projekt (nr, nazwa)	Typ projektu ⁸	Opis projektu					
				Podmiot realizujący projekt	Zakres realizowanych zadań	Lokalizacja	Szacowana wartość projektu (zł)	Prognozowane rezultaty	Sposób oceny i zmierzenia rezultatów w odniesieniu do celów rewitalizacji
					Gospodarki Niskoemisyjnej dla Gminy Lisewo. Dzięki wykonaniu założonych w nim zadań polepszeniu ulegnie stan środowiska naturalnego. Rewitalizacja w obszarze ochrony środowiska będzie polegała na prowadzeniu akcji informacyjnych i edukacyjnych dla mieszkańców gminy. W ramach projektu zaplanowano szkolenia i warsztaty podnoszące poziom wiedzy o ochronie przyrody, a także zakup urządzenia do monitoringu zanieczyszczeń powietrza. Istnieje ponad to potrzeba wyszukiwania nowych miejsc w celu tworzenia kolejnych terenów zielonych, ale również konieczność pielęgnacji istniejących już parków – Ogródka Jordanowskiego oraz parku na terenie Zespołu Szkolno-Przedszkolnego. Poza tym drzewa wysokie zostaną objęte ochroną, a kolejne drzewa będą sukcesywnie nasadzone. Planowane źródła finansowania projektu – budżet gminy, inne środki zew.				

Źródło: Opracowanie na podstawie zgłoszonych fiszek projektowych

Projekt jest realizowany przy współfinansowaniu ze środków Unii Europejskiej, w ramach Programu Operacyjnego Pomoc Techniczna 2014-2020

Tabela 16. Uzupełniające przedsięwzięcia rewitalizacyjne

Obszar rewitalizacji (nr/nazwa)	Lp.	Typ przedsięwzięcia ⁹	Uzupełniające przedsięwzięcia rewitalizacyjne
Cel: Wszechstronny rozwój obszaru objętego rewitalizacji poprzez niwelowanie negatywnych zjawisk społeczno-gospodarczych i przestrzenno-funkcjonalnych			
Kierunek działań: 1. Rozwój społeczny i zawodowy mieszkańców			
obszar rewitalizacji – część miejscowości Lisewo	1	S	<p>„Dialog i porozumienie kultur polsko-rosyjskich w Lisewie”, wnioskodawca: Stowarzyszenie Kuźnia Inicjatyw Lokalnych w Lisewie w partnerstwie z Zespołem Szkolno- Przedszkolnym w Lisewie, źródło współfinansowania: Centrum Polsko-Rosyjskiego Dialogu i Porozumienia. Projekt będzie obejmował następujące działania: 1. „Szukając śladów Rosji w Toruniu” – wycieczka gimnazjalistów do Torunia. 2. Warsztaty w Zespole Szkolno-Przedszkolnym w Lisewie nt „Rosyjska, a Polska kuchnia”. 3. Konkurs piosenki rosyjskiej dla dzieci i młodzieży. 4. Rosyjska bajka dla przedszkolaków. Podczas spotkania dzieci poprzez zabawę zapoznają się z kulturą rosyjską. 5. Wycieczka dla seniorów: grupa 20 seniorów, przybliży tereny związane z kulturą rosyjską, historię i tradycje. Uczestnicy odwiedzą Białystok, Hajnówkę, Kruszynian oraz Supraśl. 6. Wykład „Dusza Polska i Rosyjska” poprowadzi polski prawnik, politolog, historyk, profesor nauk humanistycznych. 7. Wieczór Rosyjski - podczas wydarzenia odbędzie się koncert zespołu „Ponad Chmurami”. Będzie można usłyszeć najpopularniejsze rosyjskie piosenki w wykonaniu młodych, utalentowanych osób. Głównym celem oraz zamierzeniem działań podjętych w ramach projektu będzie: przezwyciężenie uprzedzeń, barier i stereotypów, rozpowszechnianie wiedzy o stosunkach polsko-rosyjskich, historii, kulturze i dziedzictwie obu narodów, rozwijanie kontaktów oraz współpracy pomiędzy podmiotami z Rzeczypospolitej Polskiej i Federacji Rosyjskiej, inicjowanie i wspieranie działalności edukacyjnej, odnalezienie wspólnych doświadczeń i przeżyć, ukształtowanie poczucia tożsamości indywidualnej i zbiorowej, nauka tolerancji dla innych poglądów i narodowości. Projekt jest komplementarny z projektem „Polsko-Rosyjska wymiana młodzieży 2017”.</p>
obszar rewitalizacji – część miejscowości Lisewo	2	S	<p>„Polsko-Rosyjska wymiana młodzieży 2017”, wnioskodawca: Stowarzyszenie Kuźnia Inicjatyw Lokalnych w Lisewie w partnerstwie z Zespołem Szkolno- Przedszkolnym w Lisewie, źródło współfinansowania: Centrum Polsko-Rosyjskiego Dialogu i Porozumienia. Głównym celem projektu jest przygotowanie i realizacja dwóch wizyt młodzieży w wieku 13-16 lat w ramach projektu „Polsko-Rosyjska wymiana młodzieży 2017”. Przedsięwzięcie dotyczyć będzie uczniów z Zespołu Szkolno-Przedszkolnego w Lisewie oraz „Szkoły Przyszłości” z Isakova Wielkiego z przedmieścia Kaliningradu. Tematem przewodnim projektu będzie ścieżka: „Miasto i wieś. Jakie inspiracje, możliwości, źródła satysfakcji i spełnienia dostarczają nam oba modele życia w XXI wieku.” Realizacja zadania będzie polegała na: - wizycie młodzieży z Lisewa w Isakovie Wielkim, - wizycie młodzieży z Isakova Wielkiego w Lisewie, - zwiedzaniu infrastruktury dydaktycznej na terenie Lisewa (gminy wiejskiej) oraz terenie powiatu chełmińskiego, - poznawaniu tradycji i zwyczajów danego obszaru, a także tradycyjnej kuchni obu narodów, grze terenowej „Wizytówka Gminy Lisewo”, - spotkaniu z Młodzieżową Radą Gminy Lisewo. Misją projektu będzie: rozwijanie kontaktów oraz współpracy pomiędzy Rzeczypospolitą Polską a Federacją Rosyjską, budowanie dialogu międzykulturowego, budowanie więzi na bazie wspólnych zainteresowań w poszanowaniu odrębności narodowej i kulturowej, wzajemne</p>

⁹ S – społeczny, G-gospodarczy, Ś – środowiskowy, PF – przestrzenno-funkcjonalny, T - techniczny

Projekt jest realizowany przy współfinansowaniu ze środków Unii Europejskiej, w ramach Programu Operacyjnego Pomoc Techniczna 2014-2020

			przewycięzanie barier, stereotypów, uprzedzeń. Planuje się także utrzymywanie kontaktu z placówkami edukacyjnymi, kulturowymi, politycznymi w Rzeczpospolitej Polskiej i Federacji Rosyjskiej oraz zbudowanie więzi w poszanowaniu odrębności narodowej i kulturowej. Projekt jest komplementarny z projektem „Dialog i porozumienie kultur polsko-rosyjskich w Lisewie”.
obszar rewitalizacji – część miejscowości Lisewo	3	S	„ I Ty możesz zostać młodym odkrywcą! ”, wnioskodawca: Stowarzyszenie Kuźnia Inicjatyw Lokalnych w Lisewie, źródło współfinansowania: Samorząd Województwa Kujawsko-Pomorskiego. Zadanie zakłada przeprowadzenie nowatorskich zajęć edukacyjno-rozwojowych, mających na celu poszerzenie wiedzy i zainteresowań dzieci i młodzieży. W ramach realizacji zajęć do Lisewa przyjadą przedstawiciele Centrum Edukacji EduFun. W zakres warsztatów wchodzi: 1. Interaktywny pokaz prowadzony przez naukowca. Przybliży on działania laboratorium chemicznego. 2. Wizyta w fabryce świeczek EduFun - proces powstawania świeczek. 3. Wyjazd do Planetarium i Orbitarium w Toruniu. 4. Wyjazd do Centrum Nowoczesności Młyn Wiedzy w Toruniu. 5. Festiwal Naukowy – forma zarówno zajęć jak i festiwalu pozwala uczniom zagrożonym wykluczeniem na nowo uwierzyć w swoje siły, dzięki dużemu skupieniu na pracy zespołowej, interakcji, samodzielnemu wykonywaniu ciekawych eksperymentów. Głównym celem zadania jest zwiększenie zajęć rozwojowych dla 40 osób (dzieci i młodzieży w wieku 6-19 lat) z terenu Gminy Lisewo. Poprzez realizację projektu zostaną osiągnięte rezultaty: - zwiększenie oferty innowacyjnych zajęć edukacyjno-rozwojowych na terenie wiejskim, - poszerzenie wiedzy i zainteresowań dzieci z terenów wiejskich, - wzrost pozalekcyjnej oferty edukacyjnej, - wsparcie stymulacji twórczego i logicznego myślenia u dzieci i młodzieży. Dodatkową wartością będzie zdobycie wiedzy z zakresu nauk przyrodniczych, intuicyjnemu tworzeniu definicji pojęć, oraz rozumieniu ich i zapamiętaniu.

Źródło: Opracowanie na podstawie zgłoszonych fiszek projektowych

9. Mechanizmy zapewnienia komplementarności między poszczególnymi projektami/przedsięwzięciami rewitalizacyjnymi oraz pomiędzy działaniami różnych podmiotów i funduszy na obszarze objętym programem rewitalizacji

Zgodnie z „Zasadami programowania przedsięwzięć rewitalizacyjnych...” w przypadku projektów zaplanowanych do wsparcia w ramach działania 7.1 Regionalnego Programu Operacyjnego Województwa Kujawsko-Pomorskiego na lata 2014-2020 planuje się realizację projektu „miękkiego”, finansowanego z RPO WK-P w ramach Europejskiego Funduszu Społecznego, ukierunkowanego na rozwiązanie zdiagnozowanych problemów społecznych występujących na obszarze rewitalizacji, któremu podporządkowany zostanie przedmiotowy projekt infrastrukturalny. Takie podejście zastosowano również wobec pozostałych projektów inwestycyjnych, na których realizację planuje się pozyskać środki inne niż ze wskazanego działania 7.1 (środki z innych działań RPO WK-P, krajowych programów operacyjnych, innych programów krajowych i zagranicznych, z budżetu gminy).

Projekty rewitalizacyjne zawarte w niniejszym programie będą finansowane w oparciu o uzupełniające się środki z Europejskiego Funduszu Społecznego (projekty dot. aktywizacji społecznej i zawodowej oraz wspierania przedsiębiorczości nr 4, 8, 14) i Europejskiego Funduszu Rozwoju Regionalnego (projekty dot. zagospodarowania terenu Ogródka Jordanowskiego (projekt nr 2) na cele aktywizacji społecznej oraz stworzenia inkubatora przedsiębiorczości (projekt nr 13)). Pozostałe projekty przedstawione w programie rewitalizacji będą finansowane ze środków Europejskiego Funduszu Rolnego na rzecz Rozwoju Obszarów Wiejskich (np. projekt nr 1), innych źródeł zewnętrznych zarówno unijnych, jak i nieunijnych jakie uda pozyskać się Gminie, a także z budżetu gminnego (pozostałe projekty). Na etapie tworzenia programu rewitalizacji nie zgłoszono projektów finansowanych ze środków prywatnych, dlatego w programie brak prywatnych źródeł finansowania i łączenia ich ze środkami publicznymi. Jednak ze względu na długi okres realizacji programu (do 2023 r.) nie wyklucza się nawiązania takiej współpracy w przyszłości i realizacji projektów finansowanych ze środków publicznych i prywatnych.

W latach 2007-2013 na obszarze rewitalizacji realizowano szereg projektów, które świadczą o tym, że działania podjęte w ramach rewitalizacji stanowią kontynuację dotychczasowych kierunków działań. W perspektywie 2007-2013 na wyznaczonym obecnie obszarze rewitalizacji poprawiono stan infrastruktury technicznej oraz realizowano projekty skierowane na podnoszenie jakości edukacji i aktywizację społeczno-zawodową mieszkańców. W latach 2007-2013 na obszarze rewitalizacji zrealizowano m. in. następujące projekty:

- „Budowa infrastruktury umożliwiającej szerokopasmowy dostęp do Internetu w gminie Lisewo i okolicach” - Program Operacyjny Innowacyjna Gospodarka 2007-2013,
- „Potencjał tkwi w nas”, Program Operacyjny Kapitał Ludzki, 2007-2013,
- „Aktywizacja rodzin dysfunkcyjnych, bezrobotnych i korzystających z pomocy społecznej”, Program Operacyjny Kapitał Ludzki, 2007-2013,
- „Aktywni niepełnosprawni”, Regionalny Program Operacyjny Województwa Kujawsko-Pomorskiego na lata 2014-2020,
- „Kurs języka angielskiego przygotowujący uczniów Gimnazjum w Lisewie do egzaminu gimnazjalnego z języka obcego”, Program Operacyjny Kapitał Ludzki, 2007-2013,
- „Studia dla każdego@! - promocja edukacji na poziomie wyższym wśród gimnazjalistów w gminie Lisewo w roku szkolnym 2009/2010”, Program Operacyjny Kapitał Ludzki, 2007-2013.

Projekt jest realizowany przy współfinansowaniu ze środków Unii Europejskiej,
w ramach Programu Operacyjnego Pomoc Techniczna 2014-2020

W obecnej perspektywie 2014-2020 w ramach rewitalizacji planuje się realizację przedsięwzięć wykazujących komplementarność z projektami zrealizowanymi w latach 2007-2013 tzn. nastawionych na kompleksowy rozwój tego obszaru, zwłaszcza w sferze społecznej – przedsięwzięcia dotyczące aktywizacji społecznej z wykorzystaniem infrastruktury Ogródka Jordanowskiego (projekty nr 1, 2, 3, 4, 5, 6), Gminnej Biblioteki Publicznej (projekty nr 7, 8, 9) czy terenów niezagospodarowanych (projekty nr 10, 11) oraz aktywizacji społecznej mieszkańców byłej RSP (projekt nr 12). Komplementarność z działaniami z lat 2007-2013 w zakresie wsparcia osób bezrobotnych czy korzystających z pomocy społecznej lub z innych przyczyn zagrożonych wykluczeniem społecznym wykazują przedsięwzięcia dotyczące zwiększenia aktywności zawodowej i wsparcia przedsiębiorczości (projekty nr 13, 14, 15, 16, 17).

Wszystkie projekty zawarte w programie rewitalizacji będą realizowane na wyznaczonym obszarze rewitalizacji w miejscowości Lisewo. Na etapie tworzenia programu zadbano o to, aby pozostawał on spójny z innymi dokumentami strategicznymi (przede wszystkim Lokalną Strategią Rozwoju i Strategią Rozwoju Gminy). Takie podejście pozwoli zapewnić, że przeprowadzona rewitalizacja będzie częścią kompleksowej wizji rozwoju Gminy. Jednocześnie wskazane w programie projekty rewitalizacyjne nie kolidują z innymi przedsięwzięciami planowanymi do realizacji przez Gminę Lisewo. Prowadzone w ramach rewitalizacji działania nie będą powodowały przenoszenia problemów z obszaru rewitalizacji na inne obszary, nie będą skutkowały przesuwaniem (wypychaniem) problemów na inne obszary lub prowadziły do niepożądanych efektów społecznych takich jak segregacja społeczna i wykluczenie. Powyższe zostanie zapewnione dzięki temu, że zaplanowane działania koncertują się na rozwiązaniu zastanych problemów u ich źródła, czyli na obszarze, na którym zostały zdiagnozowane. Zakłada interwencja będzie oddziaływać na cały obszar objęty kryzysem, a nie tylko punktowo. Zmodernizowana infrastruktura będzie służyć zarówno mieszkańcom centrum Lisewa, jak i terenu po byłej Rolniczej Spółdzielni Produkcyjnej, a podejmowane działania aktywizujące będą kierowane nie tylko do mieszkańców, organizacji pozarządowych, grup nieformalnych i firm działających na obszarze rewitalizacji, ale zasięg ich oddziaływania będzie znacznie wykraczał poza ten obszar, obejmując całą miejscowość i Gminę. Na zrewitalizowane tereny planuje się przyciągnąć większą liczbę mieszkańców (nie tylko z obszaru rewitalizacji), którzy będą uczestniczyć w organizowanych tam wydarzeniach. W ramach przedsięwzięcia zwiększenie aktywności zawodowej i wsparcie przedsiębiorczości planuje wesprzeć osoby nie mające pracy, chcące założyć własną działalność lub już prowadzące firmę, celem działania inkubatora będzie też przyciągnięcie do gminy nowych firm. Kolejne z przedsięwzięć – poprawa poziomu bezpieczeństwa mieszkańców wraz z przywróceniem posterunku policji wpłynie korzystanie na zwiększenie poczucia bezpieczeństwa w całej Gminie, zmniejszenie ilości popełnianych przestępstw i wykroczeń oraz aktów wandalizmu. Podobnie w przypadku przedsięwzięcia dotyczącego podniesienia świadomości ekologicznej wraz z działaniami na rzecz likwidacji niskiej emisji – działania przeprowadzone na obszarze rewitalizacji wpłyną pozytywnie na poprawę jakości powietrza w Gminie. Co więcej działania skierowane na poprawę stanu infrastruktury publicznej, bezpieczeństwa i jakości powietrza mogą uczynić Gminę Lisewo miejscem bardziej atrakcyjnym do zamieszkania i przyciągnąć tu nowych mieszkańców.

We wdrażanie programu rewitalizacji zaangażowanych jest wiele podmiotów. Czynną rolę w realizacji zapisów programu będą pełnić przede wszystkim mieszkańcy obszaru rewitalizacji, lokalni liderzy (obecni i nowi), grupy nieformalne, organizacje pozarządowe. Planuje się także zaangażować sektor gospodarczy, przede wszystkim w realizację kierunku działań dotyczącego aktywizacji zawodowej i gospodarczej na obszarze rewitalizacji. Wskazane podmioty brały udział w opracowywaniu propozycji projektów, a na etapie wdrażania będą uczestniczyć we wdrażaniu poszczególnych zadań (np. poprzez wypracowywanie koncepcji zagospodarowania terenów objętych rewitalizacją, organizację i udział w działaniach aktywizujących). Koordynatorem procesu rewitalizacji będzie Gmina Lisewo, a dokładniej Zespół ds. rewitalizacji, który będzie współpracował z pozostałymi podmiotami. Zasady współpracy będą jasno określone i nie będą dyskryminowały żadnego ze wskazywanych podmiotów.

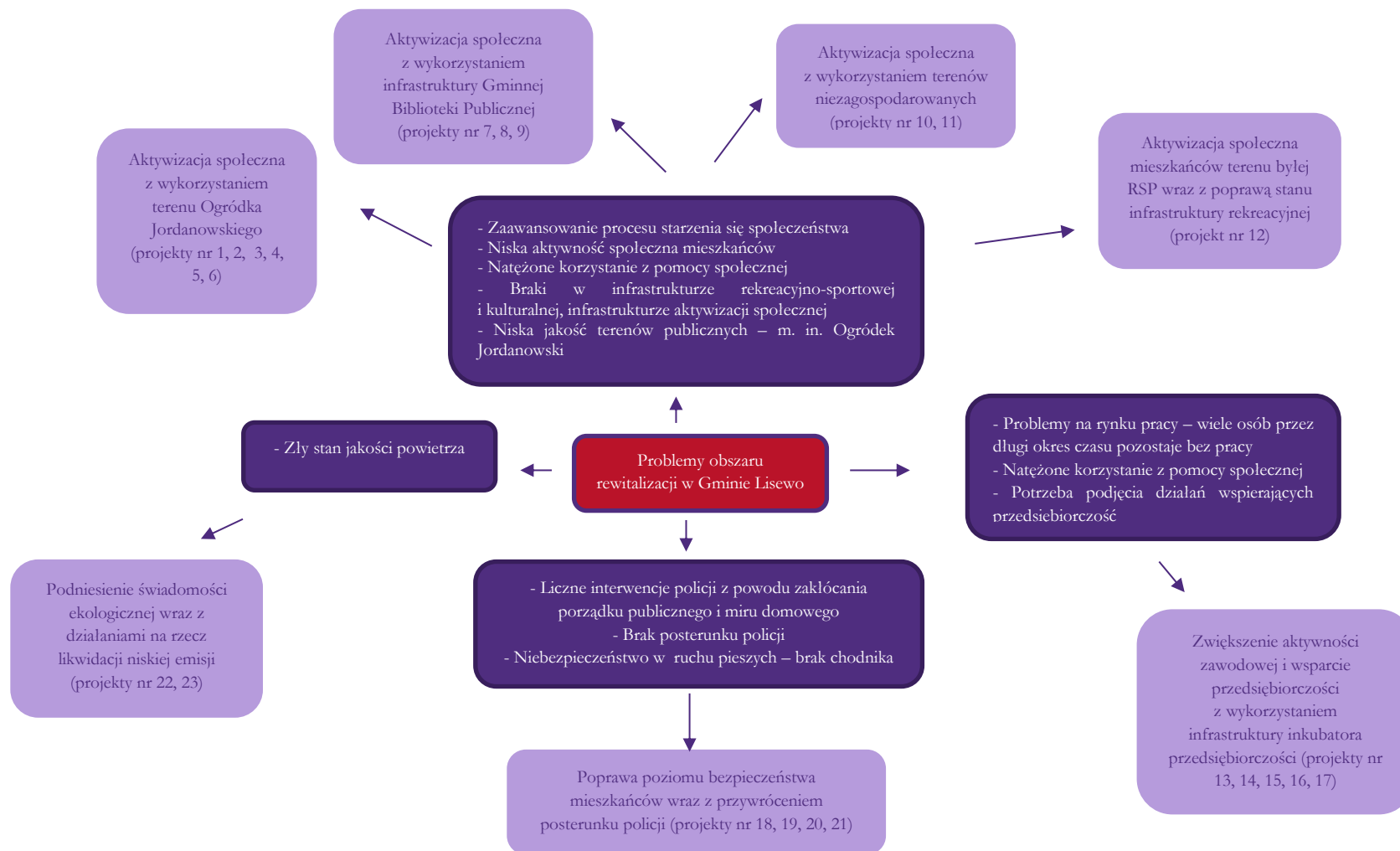
Projekt jest realizowany przy współfinansowaniu ze środków Unii Europejskiej,
w ramach Programu Operacyjnego Pomoc Techniczna 2014-2020

Wszyscy zaangażowani będą mieć równe prawo głosu. Będą organizowane liczne spotkania robocze i konsultacje. Szczegóły współpracy w ramach poszczególnych projektów zostaną określone przed przystąpieniem do ich realizacji.

Aby ułatwić zrozumienie zintegrowania oraz komplementarności pomiędzy poszczególnymi projektami dokonano szczegółowego opisu poszczególnych kierunków działań w dalszej części rozdziału.

Graficzne powiązanie poszczególnych problemów, które były podstawą delimitacji obszaru rewitalizacji z zaproponowanymi przedsięwzięciami przedstawia poniższy schemat.

Schemat 4. Powiązanie problemów z przedsięwzięciami rewitalizacyjnymi



Źródło: Opracowanie własne

Projekt jest realizowany przy współfinansowaniu ze środków Unii Europejskiej, w ramach Programu Operacyjnego Pomoc Techniczna 2014-2020

9.1 Kierunek działań nr 1. Aktywizacja społeczna (w tym osób starszych) wraz z rozwojem niezbędnej infrastruktury aktywizacji społecznej

W ramach powyższego kierunku działań zaplanowano szereg projektów (nr 3, 4, 5, 6, 8, 9, 11, 12), współfinansowanych ze środków RPO WK-P w ramach EFS, budżetu gminy i innych zewnętrznych środków jakie uda się pozyskać, których wspólnym celem będzie zaaktywizowanie mieszkańców obszaru rewitalizacji (problem niskiej aktywności społecznej), w tym również seniorów (problem zaawansowanego procesu starzenia się społeczeństwa) i osób korzystających z pomocy społecznej (problem natężonego korzystania z pomocy społecznej). Projektom społecznym będą towarzyszyć działania inwestycyjne (rozwój infrastruktury rekreacyjno-kulturalnej na terenie Ogródka Jordanowskiego ze środków PROW i RPO WK-P – projekty nr 1 i 2, przebudowa budynku na potrzeby Gminnej Biblioteki Publicznej ze środków Narodowego Programu Rozwoju Czytelnictwa. Priorytet 2 Infrastruktura Bibliotek 2016–2020 – projekt nr 7, nadanie nowych funkcji terenom niezagospodarowanym – projekt nr 10 realizowany ze środków budżetu gminy i/lub innych środków zew.) pełniące rolę pomocniczą, a nastawione na podniesienie jakości terenów publicznych i infrastruktury społecznej (problem niskiej jakości terenów publicznych i braków w infrastrukturze rekreacyjno-sportowej, kulturalnej i aktywizacji społecznej). Z efektów działań inwestycyjnych będą korzystać nie tylko mieszkańcy obszaru rewitalizacji, ale też wszyscy mieszkańcy Gminy, dla których Lisewo stanowi główny ośrodek podstawowej obsługi, w tym dostęp do kultury i działań aktywizujących. Zmiany w sferze przestrzenno-funkcjonalnej będą miały też pozytywny wpływ na odbiór Gminy przez gości, turystów, inwestorów. W realizację projektów mieszczących się w tym kierunku działań zaangażowanych będzie wiele podmiotów – samorząd gminny, lokalne organizacje pozarządowe (m. in. Stowarzyszenie Kuźnia Inicjatyw Lokalnych w Lisewie), świetlica środowiskowa, mieszkańcy obszaru rewitalizacji, lokalni liderzy, grupy nieformalne. Podmioty te wspólnie wypracują najkorzystniejsze metody współpracy, tak aby zapewnić jak najlepsze efekty realizowanych działań.

Tabela 17. Opis projektów realizujących kierunek działań nr 1. Aktywizacja społeczna (w tym osób starszych) wraz z rozwojem niezbędnej infrastruktury aktywizacji społecznej

Przedsięwzięcie nr 1. Aktywizacja społeczna z wykorzystaniem terenu Ogródka Jordanowskiego	
<p style="text-align: center;">Projekt infrastrukturalny nr 1.</p> <p>Rewitalizacja Ogródka Jordanowskiego poprzez zakup nowoczesnych urządzeń rekreacji i wypoczynku</p>	<p>Konieczność realizacji przedsięwzięcia wynika z przeprowadzonej analizy potrzeb i problemów w trakcie spotkań, warsztatów i konsultacji z mieszkańcami. Pierwsze prace, spacerowe badania i spotkania otwarte odbyły się już w 2016 roku. Wyniknęła wówczas potrzeba stworzenia nowoczesnej, bezpiecznej i ciekawej infrastruktury dla wszystkich pokoleń mieszkańców. Od lat Ogródek Jordanowski jest miejscem, w którym spotykają się ludzie w każdym wieku: małe dzieci z rodzicami i dziadkami. W weekendy miejsce to tętni życiem, wieczorami spotyka się tu młodzież, a dwa razy w tygodniu teren ten staje się miejscem wytchnienia dla mieszkańców robiących zakupy na pobliskim targowisku. Dzięki rewitalizacji przyciągniemy tu większą liczbę osób, dla których realizowane będą projekty społeczne. Rewitalizacja będzie polegała na dostosowaniu przestrzeni publicznej do potrzeb społeczności lokalnej. W ramach działania planowana jest rozbudowa istniejącej siłowni o urządzenia do street workout'u. W sąsiedztwie będzie usytuowany także postój dla rowerów. Osoby korzystające ze ścieżki rowerowej będą mogły w bezpiecznym miejscu pozostawić rower, zrobić zakupy, odpocząć, pójść do restauracji, czy zwiedzić zabytkowy kościół. Rewitalizacja infrastrukturalna będzie uzupełniona działaniami społecznymi.</p> <p>Rezultatem prowadzonych działań będzie stworzenie bezpiecznego oraz atrakcyjnego dla każdej grupy wiekowej miejsca do spędzania wolnego czasu, rozwijania pasji i zainteresowań. Wzbogacona zostanie oferta sportowa dzięki czemu przestrzeń publiczna będzie dostosowana do potrzeb społeczności lokalnej. Młodzież będzie mogła rozładować</p>

	<p>emocje w kontrolowany sposób co umożliwi zmniejszenie liczby wykroczeń oraz aktów wandalizmu.</p>
<p>Projekt infrastrukturalny nr 2. Rewitalizacja terenu Ogródka Jordanowskiego w celu ożywienia społeczno-gospodarczego terenu</p>	<p>Konieczność realizacji przedsięwzięcia wynika z przeprowadzonej analizy potrzeb i problemów w trakcie spotkań, warsztatów i konsultacji z mieszkańcami. Pierwsze prace, spacerowe badania i spotkania otwarte odbyły się już w 2016 roku. Wyniknęła wówczas potrzeba stworzenia nowoczesnej, bezpiecznej i ciekawej infrastruktury dla wszystkich pokoleń mieszkańców Lisewa. Od lat Ogródek Jordanowski jest miejscem, w którym spotykają się ludzie w każdym wieku: małe dzieci z rodzicami i dziadkami. W weekendy miejsce to tętni życiem, wieczorami spotyka się tu młodzież, a dwa razy w tygodniu teren ten staje się miejscem wytchnienia dla mieszkańców robiących zakupy na pobliskim targowisku. Dzięki rewitalizacji przyciągniemy tu większą liczbę osób, dla których realizowane będą projekty społeczne. Rewitalizacja będzie polegała na dostosowaniu przestrzeni publicznej do potrzeb społeczności lokalnej. W ramach działania planowane są: budowa amfiteatru/muszli koncertowej (z konsultacji wynika potrzeba i luka w tym zakresie, ale dopiero powodzenie projektów miękkich pozwoli odpowiedzieć, czy budowa jest uzasadniona), wykonanie czytelnicy pod chmurką, ścieżki edukacyjnej, altany. Na istniejącym murze zorganizowana zostanie przestrzeń na murale, zainstalowany zostanie także nowoczesny zestaw zabawowy. Dla bezpieczeństwa obszar ten zostanie dodatkowo oświetlony i ogrodzony niskim płotem, za którym zostanie nasadzona zieleni izolacyjna. Rewitalizacja infrastrukturalna będzie uzupełniona działaniami społecznymi.</p> <p>Rezultatem prowadzonych działań będzie stworzenie miejsca do edukacji, spędzania wolnego czasu, rozwijania pasji i zainteresowań, bezpiecznego oraz atrakcyjnego dla każdej grupy wiekowej.</p>
<p>Projekt społeczny nr 3. Stworzenie Centrum Wsparcia Organizacji</p> <p>Projekt społeczny nr 4. Ożywienie życia społecznego w Lisewie i odkrycie wśród mieszkańców nowych liderów</p>	<p>Pobudzenie życia społecznego w Lisewie niesie za sobą konieczność wsparcia nowych i obecnych liderów, aby ich zapał nie gasł z każdą kolejną inicjatywą. Zapewnienie pomocy merytorycznej jest bardzo ważne, ponieważ bez zaplecza organizacyjnego i technicznego aktywność lokalnych liderów maleje. W obliczu wyzwań stawianych przez istniejącą gęszcz przepisów prawna i biurokrację zagwarantowanie powodzenia przyszłym przedsięwzięciom jest kwestią fundamentalną. Dla zwiększenia aktywności mieszkańców niezbędna jest stała pomoc merytoryczna grupom formalnym (stowarzyszeniom zwykłym i rejestrowym) oraz grupom nieformalnym. Potrzebę taką zgłosili przedstawiciele tego środowiska podczas warsztatów na etapie tworzenia nowej strategii rozwoju gminy na lata 2017-2030. Rolę Centrum Wsparcia Organizacji pełnić będzie wybrana w konkursie organizacja pozarządowa, posiadająca odpowiednią kadre i doświadczenie. W CWO prowadzone będzie doradztwo w zakresie pozyskiwania środków na działalność, formalno-prawnych aspektów zakładania i prowadzenia stowarzyszeń, księgowości i zarządzania pracą ngo. Działanie to jest częścią projektu parasolowego mającego na celu aktywizację zawodową i zachęcenie mieszkańców obszaru zdegradowanego do zmiany stylu życia.</p> <p>Pośród wszystkich sołectw w gminie problem wycofania z życia publicznego i brak zaangażowania w jakiegokolwiek działania aktywizujące najbardziej zauważalny jest w Lisewie. Społeczeństwo nie uczestniczy w wystarczającym stopniu w życiu kulturalnym. Wieś jest zamieszkała przez niemalże 1800 mieszkańców więc zintegrowanie tak dużej liczby ludzi jest trudne. Uwidacznia się to szczególnie podczas organizacji imprez, zebrań i spotkań otwartych. Mimo bliskości lokali wyborczych w wyborach uczestniczy mała liczba osób, a na zebrania wiejskie przychodzi marginalny odsetek pełnoletnich obywateli - nawet jeśli ich tematem jest podział środków stanowiących fundusz sołecki - a więc bezpośrednio przekazanych do zagospodarowania mieszkańcom. W życie wsi i organizację wszelkiego rodzaju wydarzeń angażują się wciąż te same osoby, grupy ludzi bądź organizacje pozarządowe. Ważne, aby zapał do pracy rósł i przechodził na innych. Celem projektu jest animowanie i zachęcanie mieszkańców (np. młodych matek, seniorów, mieszkańców</p>

	<p>poszczególnych ulic, młodzieży, przedsiębiorców) do samoorganizowania się i kreowania nowych wydarzeń o charakterze lokalnym. W efekcie mieszkańcy będą mieli (niezależnie od wieku, czy zainteresowań) możliwość decydowania o kształcie wcielanych w życie projektów. Ponadto przy okazji organizowania wydarzenia wykreują się naturalni liderzy lokalnych społeczności. Taki naturalny dobór liderów umożliwi nam dalszą pracę z nimi, w tym szkolenia i warsztaty, dzięki czemu wzmocnimy ich postawę liderką oraz nauczymy organizowania wydarzeń (zarówno o zasięgu ogólnogminnym np. dożynek, spotkań rodzinnych, imprez muzycznych typu summer revolution, czy też zajęć dla dzieci, pikników, turniejów sportowych, warsztatów itp.). Zadanie zakłada angażowanie mieszkańców w życie społeczne przez partycypację i oddolne inicjowanie wydarzeń. Zbudowanie więzi wymaga rozbudzenia poczucia lokalnego patriotyzmu i zaangażowania w realizację wspólnych działań. Odpowiedź na pytanie: co zrobić, aby więcej osób angażowało się w sprawy lokalne przyniosły prowadzone konsultacje i dyskusje wśród członków Zespołu ds. rewitalizacji. Społeczeństwo podczas spotkań otwartych opowiedziało się za organizacją większej ilości zróżnicowanych wydarzeń integracyjnych, takich jak: wspólne ogniska na początek i koniec wakacji, weekendy pod namiotami, rodzinne przejazdy rowerowe, wyjazdy do zoo, dzień dziecka z konkurencjami, festyny tematyczne w Ogródku Jordanowskim, wyścigi na rolkach, zajęcia taneczne dla dzieci, wyjazdy na konie, rodzinne przedstawienia i występy, czy kino pod chmurką.</p> <p>Rezultatem prowadzonych działań rewitalizacyjnych (w ramach projekt nr 3 i 4) będzie wzrost poczucia wspólnoty wśród Lisewian i wzmocnienie więzi międzyludzkich. Nastąpi rozwój społeczeństwa obywatelskiego, ludzie będą robić coś dobrego dla siebie i dla swoich dzieci. Urzeczywistni się wreszcie koncepcja samorządności jako samodzielnego kierowania własną działalnością. Mieszkańcy wezmą sprawy wsi we własne ręce, będą decydować o sobie i wyznaczać konkretne cele. Uśpieni liderzy wyjdą z cienia oraz zmotywują obecnych do intensywniejszej pracy. Skutki partycypacyjnego podejścia będą widoczne za każdym razem jeszcze bardziej, ponieważ odniesione sukcesy zmotywują do dalszej pracy. Twórcze i nowatorskie podejście do rewitalizacji infrastrukturalnej Ogródka Jordanowskiego zaprocentuje projektami społecznymi, z których korzyści będą czerpać mieszkańcy w każdym wieku. Miejsce to stanie się punktem, w którym można będzie w każdej chwili spędzić wolny czas, rozwijać pasje i zainteresowania. Wzbogacona oferta zajęć prowadzonych przez miejscowych animatorów wspomogą rozwój wielu grup społecznych i pozwoli wyciągnąć obszar rewitalizacji z kryzysu.</p>
<p>Projekt społeczny nr 5. Stworzenie mieszkańcom możliwości poznania nowych miejsc, ciekawych ludzi i innych kultur</p>	<p>Celem projektu jest zmiana sposobu myślenia mieszkańców na bardziej otwarte i obiektywne. Uzasadnieniem dla przedsięwzięcia są zgłaszane przez mieszkańców podczas spotkań otwartych postulaty kształcenia przez podróże i organizowania przez gminę wymian – także tych międzynarodowych. Społeczeństwo zamieszkujące teren zdegradowany nie ma jakiegokolwiek możliwości poznawania nowych miejsc i wyjątkowych ludzi. Podróżowanie to wysmienita okazja do spojrzenia na siebie i na swoje otoczenie z dystansu, ale także próbowania nowych smaków, słuchania innej muzyki, zobaczenia na własne oczy ciekawych miejsc. Rewitalizacja będzie polegać na nawiązaniu współpracy międzygminnej i międzynarodowej z wylonionymi w kraju i za granicą partnerami. Współpraca z dwoma gminami w krajach ze wschodu i z zachodu przyniesie obopólne korzyści – powstanie sieć wzajemnych powiązań. Zadanie zakłada organizację wspólnych przedsięwzięć, powołanie stowarzyszenia gmin sąsiadujących ze sobą i obustronną promocję partnerów. Organizowane będą wymiany młodzieżowe oraz wyjazdy studyjne w ciekawe miejsca. Do wykonania zadania posłuży specjalna platforma m. in. dla wymiany przez różne grupy społeczne doświadczeń i praktyk, nawiązywania kontaktów zawodowych i osobistych. Przygotowana zostanie oferta terenów inwestycyjnych, a także propozycja „Gmina przyjazna mieszkańcom” dla nowych i obecnych mieszkańców. Popularyzowana będzie poza tym idea integracji europejskiej oraz brak akceptacji dla postaw</p>

	<p>ksenofobicznych i nietolerancji.</p> <p>Rezultatem prowadzonych działań będzie rozbudzenie wśród mieszkańców potrzeby ciągłego poszerzania horyzontów, ciekawości świata, poznawania innych kultur, tradycji i zwyczajów. Wykonanie zadania wpłynie korzystnie na znajomość języków obcych wśród Lisewian, dzięki czemu odbiorcy projektu wyjdą z zamkniętego kręgu i spojrzą szerzej na otaczający ich świat. Szczególnie młodzi ludzie nabiorą pewności siebie, nauczą się radzić sobie ze stresem i będą kształtować swój charakter. Zostanie zbudowana sieć wzajemnych kontaktów i powiązań. Dodatkową korzyścią dla wsi będzie gromadzenie doświadczeń w zakresie pozyskiwania i wykorzystania zewnętrznych źródeł finansowania, planowania przestrzennego i innych kluczowych aspektów dla rozwoju. Dalekosiężnym rezultatem ma być uzyskanie prestiżu na arenie międzynarodowej, poprzez aktywną i oryginalną współpracę z gminami i organizacjami partnerskimi. stworzenie dobrego klimatu dla międzynarodowego biznesu. Projekt ten ma przeciwdziałać wykluczeniu społecznemu oraz stygmatyzacji ze względu na niski status społeczny.</p>
<p>Projekt społeczny nr 6. Zachęcenie lokalnych liderów i wolontariuszy do dalszej pracy na rzecz społeczności lokalnej</p>	<p>Konieczność realizacji przedsięwzięcia wynika z potrzeby docenienia i nagrodzenia osób, które szczególnie mocno angażują się społecznie. Zauważalne jest to, że w życie wsi i organizację wszelkiego rodzaju wydarzeń angażują się wciąż te same osoby, grupy ludzi bądź organizacje pozarządowe. Nie chcemy, by nastąpił regres niedawno obudzonej aktywności obywatelskiej. Chcemy, aby zapal do pracy rósł i przechodził na kolejne osoby. Zadanie zakłada organizację plebiscytu, w którym społeczeństwo dokona wyboru Społecznika Roku Gminy Lisewo w różnych sferach życia (np. edukacja, filantropia, bezpieczeństwo, sport). Pomysł ten został zgłoszony przez mieszkańców podczas konsultacji wstępnego projektu LPR. Określeniem regulaminu, sposobu nominowania oraz szczegółowych zasad nagradzania zajmie się specjalnie wyłoniona Kapituła Konkursu. Kandydatami mogą być osoby fizyczne działające na terenie Gminy Lisewo, które bezinteresownie pomagają potrzebującym, udzielają się społecznie lub działają na rzecz miejscowej ludności. Zgłoszeń kandydatów będą mogły dokonywać: instytucje publiczne, organizacje pozarządowe, firmy, grupy nieformalne, mieszkańcy oraz każdy, kto otrzymał bezinteresowną pomoc od mieszkańca Gminy Lisewo.</p> <p>Rezultatem prowadzonych działań będzie zaprezentowanie i nagrodzenie ludzi, którzy nie upominając się o to, by być docenionymi robią rzeczy najbardziej niezwykle. Celem projektu jest pokazanie aktywności osób w zmaganiu się z różnymi problemami społecznymi, nagłośnienie obywatelskich postaw i brania spraw we własne ręce, bez oglądania się na pomoc instytucji publicznych. Realizując zadanie utwierdzimy laureatów w przekonaniu, że to, co robią warte jest wysiłku. Mieszkańcy z kolei zobaczą, że pomaganie daje ogromną satysfakcję.</p>
<p>Przedsięwzięcie nr 2. Aktywizacja społeczna z wykorzystaniem infrastruktury Gminnej Biblioteki Publicznej</p>	
<p>Projekt infrastrukturalny nr 7. Przebudowa budynku na potrzeby Gminnej Biblioteki Publicznej w Lisewie wraz z zakupem wyposażenia</p>	<p>Konieczność realizacji zadania wynika z dokonanej analizy potrzeb w zakresie warunków w lokalach wykorzystywanych na działalność kulturalną i animacyjną. Obecnie brakuje miejsca, które byłoby osobną strefą dla ludzi chcących ożywić życie społeczne w Lisewie. W obecnej Bibliotece jest mało miejsca, wyposażenie jest w złym stanie, a zbiory nie są zdigitalizowane. Wskazywali na to wielokrotnie sami mieszkańcy przy okazji organizowanych konsultacji, warsztatów i spotkań otwartych przeprowadzonych latem 2016 roku. Działania mające na celu rozwiązanie problemu rozpoczęto na początku tego roku – powstał projekt przebudowy, który zaopiniowany przez lokalnych działaczy i przedstawicieli tzw. trzeciego sektora zyskał akceptację władz gminy. Lisewska biblioteka jest jedną z nielicznych w powiecie publiczną instytucją kultury. Dzięki rewitalizacji przyciągniemy tu aktywistów i miejscowych liderów angażujących się w życie społeczne. Otrzymają oni konkretne instrumenty i nowoczesne zaplecze do pracy na rzecz wsi i jej</p>

Projekt jest realizowany przy współfinansowaniu ze środków Unii Europejskiej, w ramach Programu Operacyjnego Pomoc Techniczna 2014-2020

	<p>mieszkańców. Rewitalizacja tego miejsca będzie polegała na przebudowie Gminnej Biblioteki Publicznej w Lisewie, która będzie pełnić funkcję centrum inicjatyw społecznych i kulturalnych w gminie. Działalność Biblioteki będzie wykraczać poza jej tradycyjne funkcje. W ramach działania planowane jest: 1. Przeniesienie biblioteki z piwnicy na I piętro pawilonu wielofunkcyjnego (obecnie znajdują się tam trzy sale lekcyjne szkoły podstawowej). 2. Przebudowa biblioteki. 3. Zatrudnienie osób w celu przygotowania do roli animatora. 4. Zakup wyposażenia. 5. Utworzenie czytelnicy pod chmurką. Biblioteka będzie dysponowała: pokojem na księgozbiór i czytelnicy, pracownią komputerową, pomieszczeniem kierownika, pokojem socjalnym, toaletami oraz pomieszczeniem warsztatowym z aneksem kuchennym i WC. Rewitalizacja infrastrukturalna będzie uzupełniona działaniami społecznymi organizowanymi przez zatrudnionego animatora oraz grupy nieformalne. Będą oni prowadzili zajęcia dla różnych grup wiekowych z zakresu animacji społecznej na bazie świetlic wiejskich – warsztaty, spotkania, imprezy integracyjno-animacyjne, wyjazdy studyjne.</p> <p>Po zakończeniu przebudowy biblioteka będzie spełniała kryteria Certyfikatu Biblioteka. Nowa instytucja będzie nowoczesnym centrum dostępu do wiedzy, kultury oraz ośrodkiem życia społecznego. Celem Narodowego Programu Rozwoju Czytelnictwa (Priorytet 2 Infrastruktura Bibliotek 2016–2020), z którego planuje pozyskać dofinansowanie na realizację projektu jest przekształcanie bibliotek publicznych w mniejszych miejscowościach w lokalne centra dostępu do kultury, wiedzy i ośrodki życia społecznego poprzez finansowe wsparcie modernizacji, budowy lub przebudowy placówek bibliotecznych.</p>
<p>Projekt społeczny nr 8. Nadanie Bibliotece roli centrum inicjatyw społecznych i kulturalnych w Gminie Lisewo</p>	<p>Potrzeba realizacji zadania wynika z analizy oferty kulturalno-rozrywkowej funkcjonującej od lat w gminie. Konieczność wprowadzenia zmian wskazali sami mieszkańcy podczas konsultacji, debat i warsztatów. Także władze gminy zauważają brak ciekawej, atrakcyjnej i zorganizowanej propozycji dla mieszkańców posiadających chęci do wspólnego działania. Miejscowi liderzy, grupy nieformalne, czy organizacje pozarządowe realizują projekty niezależnie od siebie, często je powielając. Obecnie działania inicjowane oddolnie często są niedoinwestowane, brakuje w nich wolontariuszy, a ci którzy są szybko tracą zapał do działania. Powoduje to ogólny chaos, wielorakość pomysłów, ich nieuporządkowanie i rosnące niezadowolenie. Konsekwencją jest brak spójnej oferty kulturalno-rozrywkowej dla Lisewian, odpowiednio rozłożonej w czasie i zsynchronizowanej z innymi miejscowościami. Niezbędna jest szybka interwencja poprzez przekazanie instytucjonalnego zaplecza aktywnym obywatelom. Dzięki rewitalizacji mieszkańcy będą mogli czuć się spełnieni, wymieniać się doświadczeniem oraz realizować wspólne projekty angażując w życie społeczne coraz to większe grupy ludzi. Projekt będzie obejmował następujące działania:</p> <ul style="list-style-type: none"> - zatrudnienie oraz przeszkolenie 2 osób w celu przygotowania do roli animatora, ich zadaniem będzie prowadzenie działań animacyjnych na obszarze zrewitalizowanym, - zajęcia z zakresu animacji społecznej– warsztaty, spotkania, imprezy integracyjno-animacyjne, wyjazdy studyjne - skierowane do 20 osób, - trening kompetencji społecznych dla około 20 osób poprzez organizację spotkań z psychologiem, pedagogiem, doradcą zawodowym, specjalistami ds. zdrowego stylu życia, uzależnień itp., - doposażenie w niezbędny sprzęt i urządzenia. <p>Rezultatem prowadzonych działań będzie otwarcie wsi na mieszkańców i odwrotnie. Mieszkańcy otrzymają konkretne instrumenty do działania. Lisewo będzie organizować własne wydarzenia, będą tu gościć miejscowi liderzy i animatorzy. Wieś stanie się miejscem, w którym ożywiono inicjatywę społeczną, pobudzono poczucie wspólnoty i lokalny patriotyzm. Przestanie występować brak zaangażowania w życie społeczne i postępujące</p>

	wypalenie animatorów.
<p>Projekt społeczny nr 9. „Cudze chwalicie, swego nie znacie, sami nie wiecie, co posiadacie”</p>	<p>Podczas prowadzonych badań i konsultacji projektu LPR wielokrotnie uwydatniał się problem braku znajomości wśród młodych ludzi z Lisewa obszaru całej gminy, jej granic, czy rozmieszczenia poszczególnych sołectw i dróg dojazdowych do nich. Nie powstał do tej pory żaden projekt pozwalający poznać młodym okolicę, jej potencjał i mieszkańców sąsiednich miejscowości. Nie zglebili oni jeszcze dobrze własnych zasobów, a podziw wśród nich budzą często rzeczy i miejsca odległe choć będące na wyciągnięcie ręki. Zadanie zakłada organizację serii wyjazdów studyjnych w celu przybliżenia młodym ludziom historii gminy i poznania lokalnego potencjału. Zaplanowano w ramach projektu powołanie grupy roboczej projektu składającej się z przedstawicieli organizacji pozarządowych, władz lokalnych oraz sołtysów. Zajęłaby się ona stworzeniem listy ludzi, miejsc i rzeczy wartych zobaczenia, ale także określeniem programu wycieczki po gminie (w tym trasy, etapów i formy podróżowania).</p> <p>Rezultatem projektu będzie wzrost poziomu wiedzy na temat wspólnoty gminnej wśród młodzieży w wieku szkolnym. Młodzi ludzie poznają całą gminę, jej historię i będą lepiej zorientowani w terenie. Poza tym spotkają ciekawych ludzi, którzy będą dla nich inspiracją w dalszym życiu. Dzieci wymieniają się doświadczeniami z rówieśnikami z innych wsi, zobaczą gdzie Ci spędzają czas wolny, jak wyglądają ich świetlice, boiska i place zabaw. Realizacja przedsięwzięcia pokaże im, że należy być dumnym z tego kim się jest i gdzie się mieszka, ale także ze swojego otoczenia. Wzrośnie tym samym patriotyzm lokalny wśród młodych mieszkańców Lisewa.</p>
Przedsięwzięcie nr 4. Aktywizacja społeczna z wykorzystaniem terenów niezagospodarowanych	
<p>Projekt infrastrukturalny nr 10. Nadanie nowej funkcji terenom niezagospodarowanym w Lisewie</p>	<p>Konieczność realizacji przedsięwzięcia wynika z przeprowadzonej analizy potrzeb w trakcie spotkań i konsultacji z mieszkańcami. Pierwsze działania rozpoczęły się już w 2016 roku. Wyniknęła wówczas potrzeba stworzenia dodatkowych miejsc rekreacji i wypoczynku dla różnych grup wiekowych. Ogromnym zainteresowaniem cieszył się pomysł stworzenia skateparku na terenie leżącym za boiskiem sportowym w Lisewie. Obecnie jest to duży utwardzony plac wykorzystywany jako parking szkolny z dostępem do mediów i zaplecza socjalnego. Często powtarzanym pomysłem jest również zagospodarowanie działki naprzeciw remizy strażackiej jako miejsce odpoczynku i integracji. Projekt jest odpowiedzią na deficyt w zakresie infrastrukturalnym i przestrzenno-funkcjonalnym w Lisewie. Oferta sportowa dla młodzieży jest dość uboga, a i seniorzy nie mają swojego miejsca, aby się spotkać. Dzięki rewitalizacji wykorzystamy potencjał tych działek oraz przyciągniemy w to miejsce większą liczbę osób. Dzieci będą mogły rozwijać swoje pasje i umiejętności spędzając aktywnie czas. Z kolei ludzie starsi zyskają przestrzeń do odpoczynku w zaciszu i otoczeniu przyrody. Ostateczną decyzję o sposobie urządzenia tych obszarów podejmą sami mieszkańcy. Rewitalizacja infrastrukturalna będzie uzupełniona działaniami społecznymi.</p> <p>Rezultatem prowadzonych działań będzie stworzenie miejsca do edukacji, spędzania wolnego czasu, rozwijania pasji i zainteresowań, bezpiecznego oraz atrakcyjnego dla każdej grupy wiekowej. Wzbogacona zostanie oferta sportowa dzięki czemu przestrzeń publiczna będzie dostosowana do potrzeb społeczności lokalnej. Młodzież będzie mogła rozładować emocje w kontrolowany sposób, co przyczyni się do zmniejszenia liczby wykroczeń oraz aktów wandalizmu.</p>
<p>Projekt społeczny nr 11. Wypracowanie społecznej koncepcji zagospodarowania</p>	<p>Podczas prowadzonych badań i konsultacji projektu LPR mieszkańcy zwracali szczególną uwagę na niezagospodarowane miejsca w Lisewie, będące własnością Gminy. Niezwykle duży potencjał mają dwie niewykorzystywane w żaden sposób działki leżące w samym centrum wsi. Pierwszą z nich jest teren za stadionem sportowym w Lisewie przy ulicy Toruńskiej. Obecnie jest to duży utwardzony plac wykorzystywany jako parking szkolny</p>

<p>terenów w Lisewie</p>	<p>z dostępem do mediów i zaplecza socjalnego (użytkowany wcześniej przez firmę budującą autostradę). Drugi teren to działka naprzeciw remizy strażackiej OSP Lisewo. W przyszłości część terenu władze gminy zamierzają przeznaczyć na parking. Zadanie zakłada przeprowadzenie kompleksowego procesu mającego na celu wypracowanie społecznej koncepcji zagospodarowania wolnych miejsc z dużym potencjałem. Zaplanowano w ramach projektu cykl spotkań i powołanie kilku grup roboczych, które zajęły by się zaprojektowaniem miejsc rekreacji i wypoczynku. Jedną z grup będzie młodzież, a drugą seniorzy. Te zespoły współpracując określą przeznaczenie wspomnianych terenów.</p> <p>Głównym celem zadania jest przekazanie społeczeństwu możliwości współdecydowania o kształcie i przeznaczeniu przestrzeni publicznej. Rezultatem projektu będzie więc realny wpływ mieszkańców na wizerunek wsi. Społeczeństwo będzie partycypować w wyznaczaniu kierunków działań. Projekt zakłada pełne partnerstwo pomiędzy osobami pełniącymi mandat wykonawczy a obywatelkami i obywatelami, polegające na przekazywaniu im części kompetencji dotyczących podejmowanych działań i decyzji. Działania wprowadzają w życie proste (choć bardzo trudne w rzeczywistości) założenie, że „ludzie wiedzą lepiej, czego im potrzeba”. Tym samym będą mieć realny wpływ na decyzje i działania, dotyczące ich samych (bezpośrednio lub pośrednio). Dzięki realizacji przedsięwzięcia miejsca rekreacji i wypoczynku będą w pełni dostosowane do potrzeb osób spędzających w nich czas.</p>
<p>Przedsięwzięcie nr 7. Aktywizacja społeczna mieszkańców terenu byłej RSP wraz z poprawą stanu infrastruktury rekreacyjnej</p>	
<p>Projekt społeczny nr 12. Zaangażowanie mieszkańców w odnowienie terenu rekreacyjnego przy ulicy Wybudowanie Wąbrzeskie (teren po byłej Rolniczej Spółdzielni Produkcyjnej)</p>	<p>W trakcie konsultacji projektu LPR mieszkańcy byłej Rolniczej Spółdzielni Produkcyjnej podnieśli zły stan techniczny miejscowego boiska i terenu rekreacyjnego. Obecnie ul. Mikołaja z Ryńska i osiedle przy ul. Wybudowanie Wąbrzeskie zamieszkuje duża liczba osób, w tym wiele dzieci. Na organizowanych spotkaniach mieszkańcy wielokrotnie podkreślali, że potrzeba tu miejsca, na którym dzieci mogłyby spędzać czas bezpiecznie i pod nadzorem dorosłych. Szczególnie dlatego, że w pobliżu znajduje się nieogrodzony staw. Nie ma tam żadnych urządzeń zabawowych, z których mogłyby korzystać wszystkie dzieci, a istniejące boisko wyznaczają jedynie rozrzucone kamienie. Nie ma bramek, a środek wyznacza klepisko, na którym kiedyś rosła trawa. Ze względu na brak możliwości prowadzenia inwestycji na terenie nie będącym własnością Gminy Lisewo (wspólnota mieszkaniowa) postanowiono udzielić pomocy organizacyjnej w procesie społecznego odnawiania obszaru. Działania rewitalizacyjne będą polegały na zaangażowaniu mieszkańców w przygotowanie boiska i miejsca do wypoczynku. W zakres zadania wejdzie m. in. wyrównanie terenu, posadzenie nowych bramek, przygotowanie i ogrodzenie naturalnego placu zabaw, nasadzenie nowych drzew, krzewów, wykonanie skalnika i posadzenie kwiatów. Urzędnicy wspomogą lokalnych liderów w angażowaniu mieszkańców, podpowiedzą im jak pisać wnioski o dofinansowanie i gdzie je składać, ale także zapewnią pomoc w sprawach formalno-prawnych.</p> <p>Dzięki realizacji przedsięwzięcia powstanie atrakcyjne i bezpieczne miejsce rekreacji i wypoczynku. Teren ten będzie w pełni dostosowany do potrzeb mieszkańców. Dzieci zajęte zabawą na oryginalnym placu zabaw i nowym boisku będą spędzać czas aktywnie i bezpiecznie. Społeczność podczas wspólnej pracy jeszcze lepiej się zintegruje. Teren rekreacyjny wykonany własnymi siłami będzie cieszył podwójnie. Dzięki temu nie będzie dewastowany, a mieszkańcy będą o niego dbać. Realizacja przedsięwzięcia w połączeniu z projektem infrastrukturalnym - budową chodnika do centrum wsi - zaspokoi najważniejsze potrzeby mieszkańców tej części Lisewa.</p>

Źródło: Opracowanie własne

9.2 Kierunek działań nr 2. Aktywizacja zawodowa i gospodarcza na obszarze rewitalizacji

Istotnym problemem na obszarze rewitalizacji jest bezrobocie. Wiele osób pozostaje bez pracy przez bardzo długi czas. Zjawisku bezrobocia towarzyszy również natężone korzystanie z pomocy społecznej – wiele osób i rodzin jest niesamodzielnych ekonomicznie. Zarówno mieszkańcy, jak i przedsiębiorcy zgłaszają, że potrzebne jest podjęcie działań wspierających przedsiębiorczość – kompleksowe doradztwo zarówno dla tych, którzy już prowadzą firmę, jak i dla tych którzy dopiero myślą o jej założeniu. Kompleksowe podejście, a więc z jednej strony aktywizacja zawodowa, a z drugiej wsparcie przedsiębiorczości może wpłynąć korzystnie na zdiagnozowane problemy. W tym celu planuje się stworzenie pierwszego w Gminie inkubatora przedsiębiorczości (projekt nr 14 współfinansowany ze środków RPO WK-P w ramach działania 11.1) w zaadaptowanym na ten cel nieużytkowanym poddaszu w budynku remizy OSP (projekt nr 13 współfinansowany ze środków RPO WK-P w ramach działania 7.1). Poprzez inkubator udzielane będzie wsparcie osobom prowadzącym działalność (projekt nr 15 realizowany ze środków budżetu gminy i/lub innych środków zew.), a kompetencje zawodowe potrzebne na rynku pracy i kompetencje kluczowe będą rozwijane już u dzieci i młodzieży (projekt nr 16 i 17 realizowane ze środków budżetu gminy i/lub innych środków zew.). Realizacja kierunku działań przyczyni się nie tylko do rozwoju obszaru rewitalizacji, ale wpłynie również korzystnie na rozwój całej Gminy, tak więc zasięg oddziaływania efektów zrealizowanych projektów będzie bardzo szeroki.

Tabela 18. Opis projektów realizujących kierunek działań nr 2. Aktywizacja zawodowa i gospodarcza na obszarze rewitalizacji

Przedsięwzięcie nr 3. Zwiększenie aktywności zawodowej i wsparcie przedsiębiorczości z wykorzystaniem infrastruktury inkubatora przedsiębiorczości

<p>Projekt infrastrukturalny nr 13. Stworzenie Inkubatora Przedsiębiorczości w Gminie Lisewo</p>	<p>Przeprowadzone badania na temat potrzeb w sferze gospodarczej wskazują na konieczność interwencji w obszarze zatrudnienia i przedsiębiorczości. Analizy problemu dokonano w trakcie warsztatów i spotkań z właścicielami firm, bezrobotnymi oraz przy okazji organizowanych Targów pracy i Targów Staży. Lisewo jako stolica gminy dysponuje dużym potencjałem rozwojowym. Na ukończeniu jest opracowywanie miejscowego planu zagospodarowania przestrzennego z przeznaczaniem terenów pod produkcję i pod zabudowę mieszkaniową, w planach jest budowa obwodnicy, która przetnie tereny inwestycyjne na pół, a przez wieś przebiega Autostrada A1 ze zlokalizowanym tu węzłem. Mimo to w Lisewie powstaje bardzo mało nowych firm, a część osób bezrobotnych w ogóle nie zmierza podjąć pracy i nie poszukuje jej. Tak często rozpoczyna się długotrwałe bezrobocie, pojawia się bieda, wycofanie oraz brak zaangażowania w życie społeczne. Wzorce te powielane są przez kolejne pokolenia. Projekt będzie obejmował powstanie inkubatora przedsiębiorczości. W tym celu nastąpi przebudowa istniejącego budynku remizy OSP w celu dostosowania do potrzeb inkubatora przedsiębiorczości wraz z wyposażeniem i budową parkingu. Planowane działania: wykonanie dokumentacji technicznej, wykonanie częściowych prac rozbiórkowych istniejącego budynku oraz adaptacja i nadbudowa poddasza obiektu, przebudowa sali konferencyjnej, wykonanie robót instalacyjnych i wykończeniowych, budowa klatki schodowej, wykonanie parkingu, wyposażenie inkubatora w niezbędny sprzęt komputerowy, meble itp. Projekt infrastrukturalny będzie uzupełniony działaniami skierowanymi do społeczeństwa mającymi na celu ożywienie gospodarcze wsi.</p> <p>Rezultatem prowadzonych działań będzie stworzenie miejsca, w którym rozwijana będzie przedsiębiorczość. Dzięki niemu na terenie wsi będzie powstawało więcej firm – zyskają one zaplecze techniczne, ale także wsparcie merytoryczne w prowadzonych działaniach. Rozwój przedsiębiorczości korzystnie wpłynie na rynek pracy w Lisewie. Zmniejszy się liczba osób bezrobotnych co jednocześnie zmniejszy poziom ubóstwa w sołectwie. Skutecznie przeprowadzone działania rewitalizacyjne przyciągną nowych mieszkańców.</p>
--	---

Projekt jest realizowany przy współfinansowaniu ze środków Unii Europejskiej, w ramach Programu Operacyjnego Pomoc Techniczna 2014-2020

<p>Projekt społeczny nr 14. Prowadzenie działań w Inkubatorze Przedsiębiorczości w sołectwie Lisewo</p>	<p>W trakcie dotychczasowych konsultacji i spotkań z członkami Stowarzyszenia Przedsiębiorców Gminy Lisewo szczególnie mocny nacisk kładziono na trudności na początkowym etapie funkcjonowania firm. Najwięcej problemów sprawia samo założenie działalności oraz związane z tym kwestie formalno-prawne. Osoby stawiające pierwsze kroki na wolnym rynku borykają się z barierami w prowadzeniu księgowości, odprowadzaniu podatków, czy składek na ubezpieczenie społeczne. Kwestie te są o tyle ważne, że często decydują o zaprzestaniu prowadzenia firmy i jej zamknięciu. Dlatego pilna interwencja w obszarze samozatrudnienia i przedsiębiorczości jest tak ważna. Lisewo posiada duży potencjał rozwojowy. Na ukończeniu jest opracowywanie miejscowego planu zagospodarowania przestrzennego z przeznaczeniem terenów pod produkcję i pod zabudowę mieszkaniową. W planach jest także budowa obwodnicy Lisewa, która przetnie tereny inwestycyjne na pół, a przez wieś przebiega Autostrada A1 ze zlokalizowanym tu węzłem. Mimo to w Lisewie powstaje bardzo mało nowych firm, a część osób bezrobotnych w ogóle nie zmyśla podjąć pracy i nie poszukuje jej. Tak często rozpoczyna się długotrwałe bezrobocie, pojawia się bieda, wycofanie oraz brak zaangażowania w życie społeczne. Wzorce te powielane są przez kolejne pokolenia. Projekt będzie obejmował prowadzenie działań w Inkubatorze Przedsiębiorczości obejmujących:</p> <ul style="list-style-type: none"> - świadczenie usług doradczych z zakresu: księgowości, prawa, kontaktów z ZUS, US, pomocy w prowadzeniu, - korespondencji, pozyskiwania środków, - działania animacyjne na rzecz osób zagrożonych wykluczeniem i ubóstwem, - działalność Klubu Pracy. <p>Ponad to w Inkubatorze będzie działał koordynator ds. pracy w gminie, którego zadaniem będzie organizacja działalności Inkubatora, wyszukiwanie tutorów pracy oraz prowadzenie gminnej bazy pracowników i pracodawców.</p> <p>Rezultatem prowadzonych działań będzie wzrost przedsiębiorczości, spadek bezrobocia i poziomu ubóstwa. Przedsiębiorcy i bezrobotni będą znać konkretne miejsca i osoby, u których otrzymają bezpośrednio pomoc w załatwianiu spraw.</p>
<p>Projekt społeczny nr 15. Wsparcie osób prowadzących działalność gospodarczą</p>	<p>W trakcie spotkań i szkoleń organizowanych dla Stowarzyszenia Przedsiębiorców Gminy Lisewo wielokrotnie podnoszono problem braku odpowiednio wyszkolonych pracowników. Ciągłe zmieniający się rynek i rozwój technologiczny sprawiają, że niektóre zawody zanikają. Istnieje więc konieczność przekwalifikowywania się całych grup zawodowych. Konsekwencją tego jest pewien odsetek bezrobotnych, którzy mimo chęci do pracy nie posiadają odpowiednich kwalifikacji, doświadczenia, czy wykształcenia. Lisewo nie posiada także lokalnego produktu. Istnieją jednakże firmy z potencjałem, które przy odpowiedniej pomocy mogłyby wypromować swoje usługi i produkty. Projekt będzie obejmował wsparcie dla osób prowadzących firmy w Lisewie polegające na prowadzeniu szkoleń, warsztatów i spotkań edukacyjnych. Przewiduje się również organizację zjazdów branżowych oraz targów pracy i staży mających na celu łączenie pracodawców z pracownikami. W ramach zadania planowany jest ponad to rozwój istniejącego Stowarzyszenia Przedsiębiorców Gminy Lisewo oraz ożywienie współpracy na linii samorząd – biznes. We współpracy z organizacjami pozarządowymi zostaną wyselekcjonowane i wypromowane produkty lokalne.</p> <p>Rezultatem prowadzonych działań będzie rozwój istniejących już firm oraz wykształcenie się lokalnego produktu w Lisewie i wzrost jego popularności w regionie. Wzrośnie znaczenie Stowarzyszenia Przedsiębiorców Gminy Lisewo, które wspólnie z Gminą będą realizować wspólne zadania na rzecz aktywizacji zawodowej i wzrostu przedsiębiorczości. Poza tym Stowarzyszenie włączy się w działania dedykowane społeczeństwu inicjowane przez ngo bądź samych mieszkańców. Przedsięwzięcie będzie więc miało wpływ na zmniejszenie bezrobocia, wykluczenia społecznego i ubóstwa.</p>

<p>Projekt społeczny nr 16. Prowadzenie działań rozwijających kompetencje zawodowe u młodzieży</p>	<p>W trakcie dotychczasowych warsztatów z Młodzieżową Radą Gminy Lisewo, ale także z uczestnikami projektów edukacyjnych o tematyce ekonomicznej wskazywano, że osoby po studiach często nie znajdują tu dla siebie miejsca i wyjeżdżają do dużych miast, czy za granicę. Dlatego działania w obszarze edukacji są tak ważne. Lisewo posiada duży potencjał rozwojowy. Na ukończeniu jest opracowywanie miejscowego planu zagospodarowania przestrzennego pod produkcję i z przeznaczeniem pod zabudowę mieszkaniową, w planach jest budowa obwodnicy, która przetnie tereny inwestycyjne na pół, a przez wieś przebiega Autostrada A1 ze zlokalizowanym tu węzłem. Przeprowadzenie skutecznej interwencji w sferze gospodarczej wymaga jednoczesnego nacisku na pomoc bezrobotnym, przedsiębiorcom, ale także wychowanie młodych ludzi na osoby zaradne życiowo, przedsiębiorcze i samodzielne. Dlatego wysoki poziom nauczania oraz nowoczesne metody edukacyjne stanowią zadanie fundamentalne dla władz samorządowych. Osobiste sukcesy obecnych uczniów szkół podstawowych, gimnazjum i szkół ponadgimnazjalnych mogą kiedyś zaprocentować i stać się sukcesami całej gminy. Projekt będzie obejmował organizację kolejnej edycji projektu „Na własne konto” wśród młodzieży z lisewskiego gimnazjum oraz projektów z zakresu przedsiębiorczości, świadomego wyboru szkoły i zawodu. Planowane są zajęcia praktyczne, wyjazdy do dużych fabryk i mniejszych zakładów oraz firm jednoosobowych z różnych branż. Projekt przewiduje organizację praktyk zawodowych u lokalnych przedsiębiorców, a także współpracę ze Stowarzyszeniem Przedsiębiorców Gminy Lisewo w celu praktycznej nauki prowadzenia działalności gospodarczej. Przewidujemy ponad to zajęcia z zakresu gospodarowania budżetem domowym, oszczędzania i inwestowania w banku.</p> <p>Rezultatem prowadzonych działań będzie wzrost poziomu wiedzy ekonomicznej wśród uczniów gimnazjum oraz uczących się w szkołach ponadgimnazjalnych. W młodych ludziach wykształci się postawa przedsiębiorcza. Poza tym młodzi ludzie lepiej zintegrują się z mieszkańcami wsi poprzez kontakt z lokalną społecznością, przedstawicielami władzy oraz instytucjami bankowymi. Projekt pomoże im w wyborze ścieżki edukacyjnej, a w przyszłości zawodowej. Dodatkowym rezultatem będzie wtórna edukacja rodziców przez uczniów oraz wyrównanie szans edukacyjnych młodzieży z terenów wiejskich poprzez udostępnienie dodatkowych zajęć edukacyjnych.</p>
<p>Projekt społeczny nr 17. Rozwój kompetencji kluczowych wśród uczniów Zespołu Szkolno - Przedszkolnego</p>	<p>Konieczność realizacji projektu wynika z potrzeby poszerzenia oferty edukacyjnej dla młodych ludzi. Obecnie wyposażenie sal dydaktycznych jest na niskim poziomie, brakuje sprzętu w poszczególnych pracowniach, a dzieci nie mają możliwości rozwijania naukowych pasji. Potrzebę tą zauważają rodzice, którzy wskazują, że uczniowie powinni mieć możliwość praktycznej nauki i zrzeszania się w kołach zainteresowań. Właśnie na tym ma polegać projekt. W ramach działań planowane jest wyposażenie pracowni językowych i przyrodniczych w pomoce dydaktyczne, sprzęt specjalistyczny, meble szkolne oraz inne elementy wyposażenia. Projekt przewiduje również tworzenie i rozwój kół zainteresowań w Gminnym Gimnazjum w Lisewie. Tematykę, jaką będą zajmować się koła zainteresowań wybiorą sami uczniowie (np. koło artystyczne, teatralne, filmowe, komputerowe, kulinarne, techniczne, sportowe, czy wolontariat). Zajęcia dodatkowe w wartościowy sposób zajmują wolny czas. Często mogą pomóc w uzupełnieniu braków w nauce lub przygotowywać do udziału w konkursach i olimpiadach. Są również dzieci, które radzą sobie świetnie ze szkolnym materiałem, ale jest on dla nich nudny, nieciekawym, zbyt łatwym. Zajęcia w ramach kół zainteresowań pomogą im lepiej poczuć się w szkole, zaspokoją ich ciekawość, postawią przed nimi problemy i zadania, które są niemal „uszyte na ich miarę”, pozwalają w pełni wykorzystać ich potencjał. Uczniowie poznają ludzi o podobnych zainteresowaniach, nauczą się funkcjonować w grupie, nawiążą znajomości, poznają siebie – swoje pasje, ale także odkryją te obszary, które ich nie interesują.</p> <p>Rezultatem projektu będzie stworzenie równych szans edukacyjnych poprzez możliwość udziału w dodatkowych zajęciach rozwijających kompetencje kluczowe, wyrównujących</p>

Projekt jest realizowany przy współfinansowaniu ze środków Unii Europejskiej, w ramach Programu Operacyjnego Pomoc Techniczna 2014-2020

braki edukacyjne oraz niwelujących zaburzone zachowania. Kompetencje kluczowe to te, których wszystkie osoby potrzebują do samorealizacji i rozwoju osobistego, bycia aktywnym obywatelem, integracji społecznej i zatrudnienia. Realizacja projektu zapewni racjonalne zorganizowanie procesu kształcenia w szkole poprzez zapewnienie odpowiedniego wyposażenia istniejących pomieszczeń dydaktycznych wraz z niezbędną obudową medialną. Podjęte rozwiązania wpłyną na poprawę warunków i jakości nauczania. Efektem projektu będzie rozbudzenie w młodzieży zaciekania danym tematem. Z zaciekania rodzą się zainteresowania, a te z czasem mogą mieć decydujący wpływ na wybór przyszłego zawodu, czy pasji na całe życie. Zajęcia dodatkowe zmuszają do kreatywności, twórczego myślenia, eliminują stres związany z lekcyjnym ocenianiem. Dzieci, które od najmłodszych lat były zaciekawe światem, wyrastają na ludzi o bogatej osobowości, mają więcej doświadczeń niż ich rówieśnicy, którzy koncentrowali się jedynie na nauce szkolnej, są bardziej wytrwali, kreatywni. Pnąc się po kolejnych szczeblach edukacji szukają w niej miejsca dla siebie, w czasie studiów zapisują się do organizacji studenckich i studenckich kół naukowych, nie grozi im wypalenie zawodowe. Organizacja zajęć pozalekcyjnych to sposób, by całe życie uczynić ciekawszym, bogatszym, lepszym.

Źródło: Opracowanie własne

9.3 Kierunek działań nr 3. Poprawa poziomu bezpieczeństwa

Jednym z problemów, na podstawie których wyznaczono obszar rewitalizacji były zagadnienia związane z bezpieczeństwem. Na obszarze rewitalizacji notuje się wiele interwencji policyjnych z powodu zakłócania porządku publicznego i miru domowego. Jednocześnie na różnych spotkaniach i konsultacjach podkreślana była przez mieszkańców potrzeba przywrócenia w Lisewie posterunku Policji (projekt nr 18 realizowany ze środków własnych gminy). Działanie to przyczyni się do zwiększenia poczucia bezpieczeństwa nie tylko na obszarze rewitalizacji, ale i w całej Gminie. Równie ważne jest także odpowiednie edukowanie społeczeństwa na rzecz podniesienia poziomu bezpieczeństwa (projekt nr 19 realizowany ze środków budżetu gminy i/lub innych środków zew., projekt nr 20 współfinansowany z Programu Polsko-Amerykańskiej Fundacji Wolności). Istotnym zagadnieniem jest także zapewnienie bezpieczeństwa pieszym – chodzi tutaj o zapewnienie bezpiecznej drogi do centrum Lisewa dla mieszkańców terenu po byłej Rolniczej Spółdzielni Produkcyjnej poprzez dokończenie budowy chodnika od ul. Mikołaja z Ryńska do ul. Wybudowanie Wąbrzeskie (projekt nr 21 realizowany ze środków budżetu gminy).

Tabela 19. Opis projektów realizujących kierunek działań nr 3. Poprawa poziomu bezpieczeństwa

Przedsięwzięcie nr 5. Poprawa poziomu bezpieczeństwa mieszkańców wraz z przywróceniem posterunku policji

<p>Projekt infrastrukturalny nr 18. Zwiększenie bezpieczeństwa w sołectwie Lisewo</p>	<p>Konieczność realizacji przedsięwzięcia wynika z analizy danych zebranych podczas prac przygotowawczych oraz wniosków mieszkańców zgłaszanych podczas spotkań, warsztatów i konsultacji. Pierwsze prace nad zwiększeniem poziomu bezpieczeństwa rozpoczęto już w 2015 roku. Wówczas specjalnie powołany Zespół skupił się na ochronie przed klęskami żywiołowymi, pożarami i wypadkami komunikacyjnymi. Teraz należy przywrócić porządek publiczny w najbardziej niebezpiecznych miejscach w Lisewie. Władze gminy odpowiadając na tę potrzebę i postulaty społeczności czynią starania o przywrócenie posterunku policji. W Lisewie mieszka ponad 1/3 ludności gminy i tu od lat odnotowuje się najwyższy poziom przestępczości i liczbę wykroczeń. Policyjne statystyki wskazują również na rosnące chuligaństwo, wandalizm i agresję wśród młodzieży. Rewitalizacja tego miejsca będzie polegała na przywróceniu Posterunku Policji w Lisewie oraz rozbudowie monitoringu miejsc publicznych. Nową siedzibą policjantów będzie pawilon wielofunkcyjny przy ulicy Toruńskiej – dotychczasowa Gminna Biblioteka</p>
--	--

Projekt jest realizowany przy współfinansowaniu ze środków Unii Europejskiej, w ramach Programu Operacyjnego Pomoc Techniczna 2014-2020

	<p>Publiczna w Lisewie. Instytucja ta zostanie przeniesiona w inne miejsce. W ramach projektu będą również zakupione dodatkowe kamery. Poza tym projekt zakłada ogrodzenie placu zabaw, by zminimalizować ryzyko wypadnięcia dziecka do zbiornika przeciwpożarowego. Działania infrastrukturalne zostaną uzupełnione projektami społecznymi z zakresu bezpieczeństwa – debatą o bezpieczeństwie, a także akcjami edukacyjnymi dla mieszkańców realizowanymi przez Gminę Lisewo we współpracy ze służbami i strażami.</p> <p>Rezultatem prowadzonych działań będzie wzrost poziomu bezpieczeństwa na obszarze rewitalizacji, w sołectwie i gminie poprzez zmniejszenie liczby przestępstw i wykroczeń, w tym aktów wandalizmu i chuligańskich wybryków wśród młodzieży. Realizacja projektu pozwoli skończyć z nasilającą się dewastacją przestrzeni publicznej, wpłynie korzystnie na walory estetyczne wsi, ale także ograniczy problem przemocy w rodzinach. Dzięki rewitalizacji w miejsca publiczne przyciągniemy większą liczbę osób, dla których realizowane będą projekty społeczne. Poza tym mieszkańcy obszaru rewitalizacji będą czuli się bezpiecznie zarówno podczas wieczornego spaceru, jak i w trakcie zabawy z dziećmi na placu zabaw.</p>
<p>Projekt społeczny nr 19. Prowadzenie zorganizowanych działań na rzecz bezpieczeństwa</p>	<p>Przeprowadzone wśród mieszkańców badania oraz dane otrzymane od służb wskazują na koncentrację występowania niebezpiecznych sytuacji we wsi Lisewo. Działania zmierzające do zwiększenia poziomu bezpieczeństwa rozpoczęto już w 2015 roku. Wówczas specjalnie powołany Zespół skupił się na zarządzaniu kryzysowym i ochronie przed kłóskami żywiołowymi, pożarami, czy wypadkami komunikacyjnymi. Teraz należy przywrócić w sołectwie porządek publiczny i wzmocnić pozycję służb mundurowych. Aktualnie władze gminy czynią starania o przywrócenie posterunku policji w Lisewie. Mieszka tu najwięcej mieszkańców spośród wszystkich 18 sołectw. Nasila się problem rosnącego chuligaństwa, wandalizm i agresja wśród młodzieży. Poza tym zauważa się niską świadomość mieszkańców o występujących tu zagrożeniach. Projekt będzie obejmował organizację otwartych konkursów ofert na realizację zadań z zakresu bezpieczeństwa, ochrony życia i mienia, przeprowadzenie w okresie wakacyjnym Debaty o bezpieczeństwie oraz rozwój Młodzieżowej Drużyny Pożarniczej przy OSP Lisewo. Pozostałe zadania:</p> <ul style="list-style-type: none"> - organizacja projektów poświęconych nabyciu umiejętności udzielania pierwszej pomocy, - działania prewencyjne policji w tym pogadanki dla dzieci i młodzieży na temat zasad ruchu drogowego, - uatrakcyjnienie zajęć w szkołach z zakresu edukacji dla bezpieczeństwa, - organizacja wakacyjnych kolonii dla młodzieży, - propagowanie numerów alarmowych i regul ich używania, - konkursy o tematyce bezpieczeństwa z atrakcyjnymi nagrodami, - akcje edukacyjne w zakresie bezpieczeństwa i higieny pracy. <p>Rezultatem prowadzonych działań będzie wzrost poziomu bezpieczeństwa na obszarze rewitalizacji oraz rozpoczęcie publicznej dyskusji związanej z zapewnieniem porządku publicznego. Realizacja projektu pozwoli zwiększyć świadomość mieszkańców o występujących tu zagrożeniach, sposobach ochrony przed nimi i zasadach zachowania się w sytuacjach kryzysowych. Poza tym dzieci i młodzież z obszaru rewitalizacji spędzą bezpiecznie wakacje na koloniach (obozach harcerskich i strażackich) łącząc przyjemne z pożytecznym.</p>
<p>Projekt społeczny nr 20. Bezpieczeństwo pierwszorzędną sprawą, zdrowie podstawą, a sport zabawą!</p>	<p>Projekt będzie obejmował organizację wydarzeń dla mieszkańców obszaru rewitalizacji na terenie Ogródka Jordanowskiego, hali sportowej, auli widowiskowej i na boisku wielofunkcyjnym tj.: Turniej Piłki Nożnej, zajęcia z udzielania Pierwszej Pomocy Przedmedycznej, Turniej Piłki Siatkowej, Wakacyjna Lisewska Biesiada, kurs z samoobrony dla młodych kobiet.</p> <p>Dzięki realizacji projektu przez grupę nieformalną „Aktywni działacze” dzieci i młodzież ukształtują nowe postawy i wzorce zachowań. Uczestnicy będą mogli spędzić swój wolny</p>

Projekt jest realizowany przy współfinansowaniu ze środków Unii Europejskiej, w ramach Programu Operacyjnego Pomoc Techniczna 2014-2020

	<p>czas w sposób aktywny, ucząc się zdrowej rywalizacji i wpajając pozytywne nawyki. W ten sposób zmniejszone zostaną negatywne zachowania, a zwiększyć bezpieczeństwo w okresie zbliżających się wakacji. Dzięki realizacji turniejów sportowych wzrośnie także profilaktyka zdrowotna. Ponadto dzięki organizacji kursu samoobrony podniesiemy poczucie bezpieczeństwa wśród kobiet. Lokalna społeczność zyska okazję do wspólnych spotkań międzypokoleniowych niosących integrację, nowe umiejętności budowanie więzi.</p>
<p>Projekt infrastrukturalny nr 21. Dokończenie budowy chodnika od ulicy Mikołaja z Ryńska do ulicy Wybudowanie Wąbrzeskie (na wysokości terenu po Rolniczej Spółdzielni Produkcyjnej)</p>	<p>Konieczność realizacji przedsięwzięcia wynika z przeprowadzonych konsultacji z mieszkańcami podczas spotkania, na którym omówiono wstępny projekt Lokalnego Programu Rewitalizacji. Wyniknęła wówczas potrzeba stworzenia bezpiecznej drogi do centrum dla mieszkańców obszaru, który dawniej należał do Rolniczej Spółdzielni Produkcyjnej w Lisewie. Obecnie ul. Mikołaja z Ryńska i osiedle przy ul. Wybudowanie Wąbrzeskie zamieszkuje duża liczba osób w tym wiele dzieci. Na organizowanych spotkaniach mieszkańcy wielokrotnie podkreślali, że budowa chodnika to kwestia priorytetowa, ponieważ codziennie odcinek ten pokonują po kilka razy, a ruch samochodów jest dość duży. Dodatkowo na trasie występują niebezpieczne wzniesienia i zakręty ograniczające widoczność. Rewitalizacja tego miejsca będzie polegała na dokończeniu budowy chodnika przy drodze gminnej nr 060342C od ulicy Mikołaja z Ryńska do ulicy Wybudowanie Wąbrzeskie na długości 1 km. Ciąg pieszy będzie prowadził aż do bloków po byłej Rolniczej Spółdzielni Produkcyjnej w Lisewie. Działania infrastrukturalne zostaną uzupełnione atrakcyjną ofertą spędzania czasu wolnego – mieszkańcy będą mogli bezpiecznie dotrzeć na zrewitalizowany plac zabaw i uczestniczyć w prowadzonych tam działaniach społecznych (impresjach, warsztatach, wydarzeniach kulturalnych). Przy chodniku powstanie ścieżka edukacyjna, której zakres tematyczny i projekt określą sami mieszkańcy.</p> <p>Rezultatem projektu będzie zwiększenie poziomu bezpieczeństwa i komfortu poruszania się pieszych w Lisewie. Gminna droga, przy której planowana jest inwestycja, prowadzi do licznych zabudowań zarówno domów wolnostojących jak i budynków wielorodzinnych. Ruch na tym odcinku jest dość duży. Infrastrukturalne działania rewitalizacyjne pozwolą dzieciom i młodzieży z oddalonego od centrum wsi osiedla mieszkaniowego bezpiecznie dotrzeć do szkół. Polepszeniu ulegnie również walory przestrzenno-funkcjonalne wsi. Dzięki rewitalizacji mieszkańcy będą mieli ułatwiony dostęp do realizowanych w centrum wsi imprez i uroczystości.</p>

Źródło: Opracowanie własne

9.4 Kierunek działań nr 4. Poprawa stanu środowiska naturalnego

Zarówno na obszarze rewitalizacji, jak i w całej Gminie zwłaszcza w sezonie grzewczym wzrasta zanieczyszczenie powietrza. Analizy przeprowadzone na potrzeby Planu Gospodarki Niskoemisyjnej uwiaryściły konieczność podjęcia szeroko zakrojonych działań na rzecz przeciwdziałania tzw. niskiej emisji poprzez wymianę źródeł ogrzewania, termomodernizację budynków, zwiększanie wykorzystania odnawialnych źródeł energii, stosowanie energooszczędnego oświetlenia, promowanie transportu rowerowego (projekt nr 22). Niezbędne jest również edukowanie społeczeństwa w zakresie ochrony środowiska i ekologii (projekt nr 23). Działania w sferze środowiskowej przyniosą wymierne korzyści dla całej Gminy i uczynią to miejsce bardziej przyjaznym do zamieszkania. Realizacja projektów nastawionych na poprawę środowiska naturalnego będzie finansowana z uzupełniających się środków z budżetu gminy, RPO WK-P, krajowych programów operacyjnych oraz Wojewódzkiego Funduszu Ochrony Środowiska i Gospodarki Wodnej w Toruniu.

Tabela 20. Opis projektów realizujących kierunek działań nr 4. Poprawa stanu środowiska naturalnego

Przedsięwzięcie nr 6. Podniesienie świadomości ekologicznej wraz z działaniami na rzecz likwidacji niskiej emisji	
<p>Projekt infrastrukturalny nr 22. Polepszenie jakości powietrza na terenie wsi Lisewo</p>	<p>Uzasadnieniem dla konieczności realizacji projektu jest duże zanieczyszczenie powietrza w Lisewie w okresie zimowym. Obecnie w okresie grzewczym obserwujemy i wyczuwamy w powietrzu obecność groźnych substancji. W 2016 roku wykonano badania w zakresie występowania niskiej emisji, które posłużyły do opracowania Planu Gospodarki Niskoemisyjnej dla Gminy Lisewo. Jest to dokument o znaczeniu strategicznym, który określa rodzaj i zakres przedsięwzięć mających na celu polepszenie jakości powietrza w gminie. Dzięki realizacji jego zapisów przyciągniemy tu większą liczbę osób, dla których życie w czystym środowisku jest szczególnie ważne. Jednocześnie realizowane będą projekty społeczne mające na celu ochronę środowiska i kształtowanie postaw proekologicznych. Rewitalizacja obszaru będzie polegała na realizacji Planu Gospodarki Niskoemisyjnej dla Gminy Lisewo na lata 2015 – 2020. Dzięki temu będą prowadzone zintegrowane działania inwestycyjne w sektorze publicznym i prywatnym służące likwidacji niskiej emisji, takie jak:</p> <ul style="list-style-type: none"> - dofinansowanie do wymiany kotłów węglowych, - montaż instalacji OZE, - termomodernizacja budynków, - wymiana źródeł światła na energooszczędne, - wymiana istniejących opraw drogowych na oprawy typu LED, - budowa ścieżek rowerowych, - modernizacja instalacji grzewczych. <p>Rewitalizacja infrastrukturalna będzie uzupełniona działaniami społecznymi z zakresu ochrony środowiska i ekologii realizowanymi przez samorząd, przedsiębiorców oraz organizacje pozarządowe, a także grupy nieformalne.</p> <p>Rezultatem prowadzonych działań będzie zmniejszeniu poziomu zanieczyszczenia powietrza we wsi Lisewo pyłami zawieszonymi (w szczególności PM10). Dodatkowo polepszeniu ulegnie estetyka wsi i stan techniczny budynków, a także wyposażenie w infrastrukturę taką jak ścieżki rowerowe. Mieszkańcy obszaru rewitalizacji będą mogli spędzać czas aktywnie, na świeżym powietrzu bez obawy o własne zdrowie.</p>
<p>Projekt społeczny nr 23. Prowadzenie działań z zakresu ochrony środowiska i ekologii we wsi Lisewo</p>	<p>Dużym problemem w Lisewie jest niska świadomość ekologiczna mieszkańców oraz brak wiedzy na temat szkodliwego wpływu działalności człowieka na środowisko. W piecach spalane są śmieci i niskiej jakości węgiel. W okresie grzewczym obserwujemy i wyczuwamy w powietrzu obecność groźnych substancji, lecz nie jesteśmy w stanie dokładnie określić stężenia pyłów w konkretnym momencie. Mieszkańcy często nie segregują śmieci, bądź wyrzucają je do rowów. Problemem jest także wypalanie traw i łąk, które zagraża środowisku i ludziom. Tego typu złe nawyki są powielane przez kolejne pokolenia. W Lisewie brakuje parków i terenów zielonych, a istniejące miejsca są zaniedbane. W 2016 roku wykonano badania w zakresie występowania niskiej emisji, które posłużyły do opracowania Planu Gospodarki Niskoemisyjnej dla Gminy Lisewo. Dzięki wykonaniu założonych w nim zadań polepszeniu ulegnie stan środowiska naturalnego. Rewitalizacja w obszarze ochrony środowiska będzie polegała na prowadzeniu akcji informacyjnych i edukacyjnych dla mieszkańców gminy. W ramach projektu zaplanowano szkolenia i warsztaty podnoszące poziom wiedzy o ochronie przyrody, a także zakup urządzenia do monitoringu zanieczyszczeń powietrza. Istnieje ponadto potrzeba wyszukiwania nowych miejsc w celu tworzenia kolejnych terenów zielonych, ale również konieczność pielęgnacji istniejących już parków – Ogródka Jordanowskiego oraz parku na terenie Zespołu Szkolno-Przedszkolnego. Poza tym drzewa wysokie zostaną objęte ochroną, a kolejne drzewa będą sukcesywnie nasadzone.</p>

Projekt jest realizowany przy współfinansowaniu ze środków Unii Europejskiej, w ramach Programu Operacyjnego Pomoc Techniczna 2014-2020

Rezultatem prowadzonych działań będzie wzrost świadomości ekologicznej mieszkańców Lisewa oraz zmniejszenie poziomu zanieczyszczenia powietrza pyłami szczególnie w okresie zimowym. Możliwy będzie bieżący monitoring pyłów zawieszonych, co skuteczniej przemówi do ludzi. Wśród dzieci i młodzieży wykształci się postawa proekologiczna poprzez zrozumienie więzi pomiędzy człowiekiem a środowiskiem. Wieś Lisewo zyska nowe tereny zielone, a istniejącym parkom zostanie zwrócone ich naturalne piękno.

Źródło: Opracowanie własne

10. Mechanizmy włączenia interesariuszy w proces rewitalizacji

10.1 Interesariusze rewitalizacji

Partycypacja społeczna jest nieodłącznym elementem procesu rewitalizacji i stanowi fundament działań na każdym etapie tego procesu (diagnozowanie, programowanie, wdrażanie, monitorowanie). Partycypacja powinna być ukierunkowana na możliwie dojrzałe formy uczestnictwa społeczności w podejmowaniu decyzji, które jej dotyczą.

Schemat 5. Stopień zaangażowania interesariuszy



Źródło: Opracowanie własne

Celem rewitalizacji jest wyprowadzenie ze stanu kryzysowego obszarów zdegradowanych, poprzez prowadzone w sposób kompleksowy, zintegrowane działania na rzecz lokalnej społeczności, przestrzeni i gospodarki, które są skoncentrowane terytorialnie i prowadzone przez interesariuszy rewitalizacji na podstawie programu rewitalizacji. Podmioty zaliczane do **interesariuszy rewitalizacji**, to nie tylko mieszkańcy danego obszaru, ale również szereg innych podmiotów i osób, które w jakiś sposób związane są z tym obszarem i na których rewitalizacja będzie miała wpływ.

Tabela 21. Interesariusze rewitalizacji

Interesariusze procesu rewitalizacji w Gminie Lisewo
Mieszkańcy obszaru rewitalizacji oraz właściciele, użytkownicy wieczystości nieruchomości i podmioty zarządzające nieruchomościami znajdującymi się na tym obszarze
Mieszkańcy gminy inni niż mieszkańcy obszaru rewitalizacji
Podmioty prowadzące lub zamierzające prowadzić działalność gospodarczą na terenie gminy
Podmioty prowadzące lub zamierzające prowadzić działalność społeczną na terenie gminy, w tym organizacje pozarządowe i grupy nieformalne
Jednostka samorządu terytorialnego i jej jednostki organizacyjne
Organy władzy publicznej

Źródło: Opracowanie własne

Aktywne uczestnictwo interesariuszy w procesie rewitalizacji zapewniają konsultacje społeczne. W ramach partycypacji społecznej nie ograniczono się jedynie do informowania czy konsultowania podejmowanych przez lokalne władze działań, ale dążą do stosowania bardziej zaawansowanych metod partycypacji, takich jak współdecydowanie i aktywne uczestnictwo w przygotowywaniu projektów zawartych w programie. **Partycypacja społeczna** obejmuje przygotowanie, prowadzenie i ocenę rewitalizacji w sposób zapewniający aktywny udział interesariuszy, poprzez udział w różnych formach

Projekt jest realizowany przy współfinansowaniu ze środków Unii Europejskiej, w ramach Programu Operacyjnego Pomoc Techniczna 2014-2020

konsultacji społecznych na etapie diagnozowania i programowania oraz wdrażania i monitorowania.

10.2 Partycypacja społeczna na etapie diagnozowania i programowania

Lokalny Program Rewitalizacji dla Gminy Lisewo **został wypracowywany we współpracy** samorządu lokalnego z mieszkańcami, organizacjami pozarządowymi, lokalnymi liderami, grupami nieformalnym, przedsiębiorcami w oparciu diagnozę problemów: społecznych, gospodarczych, przestrzenno-funkcjonalnych, technicznych i środowiskowych. **Wskazane grupy współdecydowały** kształcie programu rewitalizacji aktywnie uczestnicząc w wypracowywaniu projektów rewitalizacyjnych.

W trakcie prac nad przygotowaniem projektu programu rewitalizacji przeprowadzono **badanie ankietowe** dotyczące obszaru zdegradowanego i obszaru rewitalizacji. Celem badania było poznanie opinii mieszkańców na temat aktualnych problemów, czynników i zjawisk kryzysowych występujących na obszarach zdegradowanych gminy oraz potrzeb i oczekiwanych działań w zakresie rewitalizacji, mających na celu ich ożywienie społeczno-gospodarcze. Ankietę przeprowadzono także podczas spotkania konsultacyjnego. Wzór ankiety i wyniki badania przedstawia załącznik nr 2 i 3.

W dniu 28 lutego 2017 r. w Lisewie odbyło się **spotkanie konsultacyjne** z interesariuszami rewitalizacji, którego tematem było wyznaczenie obszaru zdegradowanego i obszaru rewitalizacji. Podczas spotkania przedstawiono wyniki przeprowadzonej diagnozy i wstępnie wytypowany obszar wymagający rewitalizacji, czyli Lisewo. Następnie przedyskutowano z interesariuszami problemy, z którymi należy się uporać przy skutecznym wyprowadzaniu wskazanego obszaru z kryzysu. W spotkaniu uczestniczyli przedstawiciele wszystkich grup interesariuszy procesu rewitalizacji oraz członkowie Zespołu ds. Rewitalizacji powołanego spośród urzędników.

Zdjęcie 1. Spotkania konsultacyjne ws. wyznaczenia obszaru zdegradowanego i obszaru rewitalizacji







Spotkanie w sprawie rewitalizacji i planowania

🕒 3 marca 2017

Opublikowano w [INFORMACJA](#)

ARCHIWUM

Wybierz miesiąc

Gmina Lisewo przystąpiła w ubiegłym roku do opracowania Lokalnego Programu Rewitalizacji. Program będzie nowym dokumentem, opracowywanym od podstaw, w częściowym zakresie przez firmę zewnętrzną oraz przez zespół ds. rewitalizacji powołany spośród pracowników merytorycznych Urzędu Gminy w Lisewie.

W dniu 28 lutego br. w auli przy Gminnym Gimnazjum w Lisewie odbyły się konsultacje diagnozy obszaru zdegradowanego, jakim okazało się Lisewo i obszaru wstępnie wytypowanego do rewitalizacji.

W spotkaniu uczestniczyli przedstawiciele wszystkich grup interesariuszy procesu rewitalizacji oraz członkowie Zespołu ds. Rewitalizacji powołanego spośród urzędników.

Wójt Jakub Kochowicz przywitał zebranych, przedstawił oczekiwania wobec dokumentu i szanse, jakie może dać Gminie i Sołectwu Lisewo jego uchwalenie.

Następnie głos zabrał pan Jacek Błażejewski – Dyrektor Biura Grandt Thorton w Toruniu, które kieruje Doradztwem Europejskim. Przedstawił on ideę procesu rewitalizacji i wyniki analizy wskaźnikowej gminy w podziale na sołectwa. To z firmą Dorfin Grand Thorton od 2016 roku przygotowywany jest Lokalny Programu Rewitalizacji dla Gminy Lisewo.

Przedyskutowano z interesariuszami również pozostałe problemy, z którymi należy się uporać przy skutecznym wyprowadzaniu wskazanego obszaru z kryzysu.

Źródło: www.lisewo.com

Zdjęcie 2. Spotkania konsultacyjne ws. wyznaczenia obszaru zdegradowanego i obszaru rewitalizacji – informacja w prasie lokalnej

Strona 2

Spotkanie w sprawie rewitalizacji i planowania przestrzennego

Gmina Lisewo przystąpiła w ubiegłym roku do opracowania Lokalnego Programu Rewitalizacji. Program będzie nowym dokumentem, tworzonym od podstaw, w częściowym zakresie przez firmę zewnętrzną oraz przez Zespół ds. Rewitalizacji powołany spośród pracowników merytorycznych Urzędu Gminy w Lisewie.

W dniu 28 lutego br. w auli przy Gminnym Gimnazjum w Lisewie odbyły się dwa istotne spotkania: dotyczące Miejscowego Planu Zagospodarowania Przestrzennego i rewitalizacji Lisewa.

W spotkaniu uczestniczyli przedstawiciele wszystkich grup interesariuszy procesu rewitalizacji oraz członkowie Zespołu ds. Rewitalizacji powołanego spośród urzędników.

Wójt, Jakub Kochowicz, przywitał zebranych, przedstawił oczekiwania wobec dokumentu i szanse, jakie może dać Gminie i Sołectwu Lisewo jego uchwalenie. Następnie głos zabrał pan Jacek Błażejowski Dyrektor Biura Dorfin Grandt Thorton w Toruniu, które kieruje Doradztwem Europejskim. Przedstawił on ideę procesu rewitalizacji i wyniki analizy wskaźnikowej gminy w podziale na sołectwa. To z firmą Dorfin Grand Thorton od 2016 roku przygotowujemy jest Lokalny Program Rewitalizacji dla Gminy Lisewo.

Przedyskutowano z interesariuszami również pozostałe problemy, z którymi należy się uporać przy skutecznym wyprowadzaniu wskazanego obszaru z kryzysu.

Celem drugiego spotkania było zapoznanie wszystkich interesariuszy na temat planowania przestrzennego jeszcze przed rozpoczęciem konsultacji.

Bez poznania procedur oraz możliwości jakie daje MPZP cały proces

i planowania przestrzennego. Projekt jest realizowany przez Kujawsko - Pomorską Federację Organizacji Pozarządowych i Fundację Stabilo. Ideą jest przygotowanie i przeprowadzenie przez Gminę Lisewo procesów konsultacji społecznych



Spotkanie poprowadził Wójt Gminy p. Jakub Kochowicz oraz planista p. Lukasz Piskurewicz

byłby nieefektywny. Ten etap jest konieczny ze względu na braki wiedzy posiadanej przez społeczeństwo - wyjaśnia Jakub Kochowicz Wójt Gminy Lisewo.

Przedsięwzięcie jest realizowane w ramach projektu „Dobre konsultacje, dobry plan” współfinansowanego ze środków Unii Europejskiej w ramach Europejskiego Funduszu Społecznego - Program Operacyjny Wiedza Edukacja Rozwój w Działaniu 2.19 - Usprawnienie procesów inwestycyjno - budowlanych

w planowaniu przestrzennym w oparciu o grant przyznawany samorządowi przez organizację pozarządową. Oprócz środków na realizację konsultacji, gmina otrzymuje także wsparcie szkoleniowe i doradcze dla pracowników urzędu w przygotowaniu konsultacji.

M.M.



Źródło: *Wiadomości Lisewskie*, Nr 1/2017

W dniach od 1 do 16 czerwca 2017 r. odbyły się konsultacje społeczne dotyczące projektu programu rewitalizacji. W tym czasie wszyscy zainteresowani mogli zgłaszać swoje uwagi i propozycje zmian do projektu dokumentu za pośrednictwem formularza uwag bezpośrednio do Urzędu Gminy, na wskazany specjalny adres mailowy (konsultacje@lisewo.com) lub drogą korespondencyjną. W trakcie trwania konsultacji odbyły się również 2 spotkania konsultacyjne.

Spotkanie konsultacyjne 1 czerwca 2017 r.¹⁰

Pierwsze spotkanie konsultacyjne odbyło się na terenie rekreacyjnym przy osiedlu na ul. Wybudowanie Wąbrzeskie w Lisewie. W spotkaniu brali udział mieszkańcy obszaru rewitalizacji od osób dorosłych przez młodzież po dzieci, a także członkowie Zespołu ds. rewitalizacji – pracownicy Urzędu Gminy w Lisewie, przedstawiciele Młodzieżowej Rady Gminy Lisewo oraz Sołtys wsi Lisewo. Pierwszym punktem spotkania było przedstawienie uczestnikom idei i problematyki rewitalizacji oraz zasad finansowania projektów rewitalizacyjnych. Następnie Wójt Gminy Lisewo omówił planowane na kolejne lata działania rewitalizacyjne zarówno o charakterze społecznym, jak i infrastrukturalnym,

¹⁰ <http://lisewo.com/2397/>

Projekt jest realizowany przy współfinansowaniu ze środków Unii Europejskiej, w ramach Programu Operacyjnego Pomoc Techniczna 2014-2020


podkreślając, że wychodzenie ze stanu kryzysowego obejmuje interwencje w różne dziedziny życia społeczności – od edukacji, przez przestrzeń publiczną, środowisko aż do bezpieczeństwa. W kolejnym punkcie spotkania koordynator projektu dot. opracowania programu rewitalizacji zaproponowała zebranych zgłaszanie pomysłów innych projektów niż te zaplanowane dotychczas. W toku dyskusji od wszystkich uczestników wpłynęło wiele pomysłów, które zostały umieszczone na jednej tablicy i odczytane. Dzięki uwagom zgłaszanym przez uczestników Zespołu ds. rewitalizacji opracował konkretne działania, które zostały ujęte w programie.

Spotkanie konsultacyjne 8 czerwca 2017 r.¹¹

W dniu 8 czerwca na terenie Ogródka Jordanowskiego odbyło się drugie spotkanie konsultacyjne w sprawie programu rewitalizacji. W spotkaniu brali udział mieszkańcy wsi Lisewo, organizacje pozarządowe, przedsiębiorcy, przedstawiciele Młodzieżowej Rady Gminy Lisewo oraz Sołtys wsi Lisewo. W pierwszej części spotkania uczestnikom przedstawiono ideę procesu rewitalizacji oraz zasady finansowania przedsięwzięć rewitalizacji. Dalsza część spotkania to już praca w grupach roboczych. W toku dyskusji w każdej z grup roboczych wypracowano propozycje konkretnych projektów, które razem z uwagami zgłoszonymi podczas spotkania 1 czerwca br. zostały przeanalizowane przez Zespół ds. Rewitalizacji.

Podsumowując, **spotkania konsultacyjne** jakie odbyły się w związku z przygotowaniem programu rewitalizacji **zaowocowały włączeniem do programu rewitalizacji kilkunastu problemów i ich rozwiązań wypracowanych przez mieszkańców** wspólnie z Zespołem ds. Rewitalizacji.

Zdjęcie 3. Informacja o konsultacjach społecznych projektu programu rewitalizacji



Lokalny Program Rewitalizacji Gminy Lisewo
 1 czerwca 2017
 Opublikowano w **INFORMACJA**

Przedstawiamy do Państwa opinii projekt **Lokalnego Programu Rewitalizacji dla Gminy Lisewo**. Lokalny Program Rewitalizacji to wieloletni program działań w sferze społecznej, gospodarczej, środowiskowej, przestrzenno-funkcjonalnej, infrastrukturalnej, którego celem jest wyprowadzenie obszaru ze stanu kryzysowego. Program jest podstawą do ubiegania się o środki na rewitalizację, m. in. z funduszy unijnych.

Konsultacje potrwają od 1 do 16 czerwca 2017 r.

W tym czasie zapraszamy Państwa do zapoznania z załączonym poniżej dokumentem i wyrażenia swoich opinii/uwag poprzez formularz konsultacji.

Wypełniony formularz konsultacji można przekazywać:

- bezpośrednio do Urzędu Gminy w Lisewie (pok. nr 8)
- drogą elektroniczną na adres mailowy: konsultacje@lisewo.com
- drogą korespondencyjną na adres: Urząd Gminy w Lisewie, ul. Chełmińska 2,86 – 230 Lisewo.

Formularz konsultacji społecznych
Lokalny Program Rewitalizacji dla Gminy Lisewo

Projekt „Opracowanie Lokalnego Programu Rewitalizacji dla Gminy Lisewo” współfinansowany ze środków Unii Europejskiej w ramach Programu Operacyjnego Pomoc Techniczna na lata 2014-2020.

Źródło: www.lisewo.com

¹¹ <http://lisewo.com/2717/>

Projekt jest realizowany przy współfinansowaniu ze środków Unii Europejskiej, w ramach Programu Operacyjnego Pomoc Techniczna 2014-2020

Zdjęcie 4. Spotkanie konsultacyjne 1 czerwca 2017 r.



Projekt jest realizowany przy współfinansowaniu ze środków Unii Europejskiej,
w ramach Programu Operacyjnego Pomoc Techniczna 2014-2020

Zdjęcie 5. Spotkanie konsultacyjne 8 czerwca 2017 r.



Źródło: www.lisewo.com

Zdjęcie 6. Ulotka informująca o spotkaniach konsultacyjnych projektu LPR

**RODZINNE SPOTKANIA
KONSULTACYJNE**

Serdecznie zapraszamy wszystkich na rodzinne spotkania konsultacyjne projektu Lokalnego Programu Rewitalizacji dla Gminy Lisewo (dalej LPR). Przewidujemy atrakcje dla dzieci oraz poczęstunek dla uczestników.

Kiedy?

1 czerwca 2017 r. o godz. 18:00
na placu przy sklepie GS w Lisewie
ul. Wybudowanie Wąbrzeskie 36

8 czerwca 2017 r. o godz. 18:00
na terenie Ogródka Jordanowskiego
w Lisewie (plac zabaw), ul. Generała Józefa Hallera

Projekt „Opracowanie Lokalnego Programu Rewitalizacji dla Gminy Lisewo” współfinansowany ze środków Unii Europejskiej w ramach Programu Operacyjnego Pomoc Techniczna na lata 2014-2020.

W jakiej sprawie ?

W ramach zaplanowanych spotkań zostanie przedstawiona idea procesu rewitalizacyjnego oraz projekt LPR. Omówione będą kierunki działań służących eliminacji lub ograniczeniu negatywnych zjawisk, a także wizja stanu obszaru po przeprowadzeniu rewitalizacji.

Liczymy na Państwa opinie zwłaszcza jeśli chodzi o zaplanowane przedsięwzięcia inwestycyjne w szczególności o charakterze społecznym oraz przestrzenno-funkcyjnym. Dzięki temu zadania planowane do realizacji na kolejne lata będą dostosowane do Państwa rzeczywistych potrzeb.

Konsultacje potwają od 1 do 16 czerwca 2017 r. W tym okresie projekt LPR będzie dostępny w Urzędzie Gminy w Lisewie pok. nr 8, a także na stronach internetowych: www.bip.lisewo.com oraz www.lisewo.com. Po ustosunkowaniu się do zgłoszonych opinii oraz propozycji gotowy LPR zostanie przedstawiony do uchwalenia Radzie Gminy Lisewo.

Efektywna realizacja programu będzie miała trwały wpływ na poprawę stanu wsi Lisewo. Konsekwentne wdrażanie Lokalnego Programu Rewitalizacji pozwoli ograniczyć istniejące negatywne zjawiska społeczne, gospodarcze, techniczne i przestrzenno-funkcyjne.

Czym jest rewitalizacja?

Rewitalizacja to kompleksowy proces wyprowadzania ze stanu kryzysowego obszarów zdegradowanych poprzez działania całościowe integrujące interwencję na rzecz społeczności lokalnej, przestrzeni i lokalnej gospodarki, skoncentrowane terytorialnie i prowadzone w sposób zaplanowany oraz zintegrowany poprzez programy rewitalizacji.

Rewitalizacja zakłada optymalne wykorzystanie specyficznych uwarunkowań danego obszaru oraz wzmocnienie jego lokalnych potencjałów (w tym także kulturowych) i jest procesem wieloletnim, prowadzonym przez interesariuszy (m.in. przedsiębiorców, organizacje pozarządowe, właścicieli nieruchomości, organy władzy publicznej, etc.) przede wszystkim we współpracy z lokalną społecznością.

Więcej informacji:
Urząd Gminy w Lisewie
ul. Chełmińska 2, 86-230 Lisewo
podinsp. Monika Maćkowska
tel. 56 676 86 14 (wew. 37), 667 832 542
e-mail: mackowska@lisewo.com

Źródło: *Urząd Gminy w Lisewie*

Zdjęcie 7. Plakat informujący o spotkaniach konsultacyjnych projektu LPR



RODZINNE SPOTKANIA KONSULTACYJNE





Kiedy?

1 czerwca 2017 r. o godz. 18:00
na placu przy sklepie GS w Lisewie
ul. Wybudowanie Wąbrzeskie 36

8 czerwca 2017 r. o godz. 18:00
na terenie Ogródka Jordanowskiego
w Lisewie (plac zabaw)
ul. Generała Józefa Hallera

Więcej informacji:



Urząd Gminy w Lisewie
ul. Chełmińska 2
86-230 Lisewo

podinsp. Monika Maćkowska
tel. 56 676 86 14 (wew. 37), 667 832 542
e-mail: mackowska@lisewo.com

W jakiej sprawie?

W ramach zaplanowanych spotkań zostanie przedstawiona idea procesu rewitalizacyjnego oraz projekt LPR. Omówione będą kierunki działań służących eliminacji lub ograniczeniu negatywnych zjawisk, a także wizja stanu obszaru po przeprowadzeniu rewitalizacji.

Liczymy na Państwa opinie zwłaszcza jeśli chodzi o zaplanowane przedsięwzięcia inwestycyjne w szczególności o charakterze społecznym oraz przestrzenno-funkcjonalnym. Dzięki temu zadania planowane do realizacji na kolejne lata będą dostosowane do Państwa rzeczywistych potrzeb.

Konsultacje potrwać od 1 do 16 czerwca 2017 r. W tym okresie projekt LPR będzie dostępny w Urzędzie Gminy w Lisewie pok. nr 8, a także na stronach internetowych: www.bip.lisewo.com oraz www.lisewo.com. Po ustosunkowaniu się do zgłoszonych opinii oraz propozycji gotowy LPR zostanie przedstawiony do uchwalenia Radzie Gminy Lisewo.

10.3 Partycypacja społeczna na etapie wdrażania i monitorowania

Po podjęciu przez Radę Gminy uchwały w sprawie uchwalenia Lokalnego Programu Rewitalizacji dla Gminy Lisewo i pozytywnej ocenie programu przez Instytucję Zarządzającą Regionalnym Programem Operacyjnym Województwa Kujawsko-Pomorskiego na lata 2016-2020, rozpocznie się etap wdrażania programu i monitorowanie postępów. Etap ten potrwa do roku 2023 lub wcześniejszego zrealizowania programu.

Dla zapewnienia prawidłowego przebiegu wdrażania programu Zarządzeniem Wójta Gminy Lisewo został powołany **Zespół ds. rewitalizacji** (w składzie: Wójt Gminy, pracownicy Urzędu Gminy i jednostek organizacyjnych Gminy oraz przedstawiciele organizacji pozarządowych i przedstawiciele mieszkańców oraz przedstawiciele sektora gospodarczego). Wskazany zespół brał czynny udział we wszystkich pracach związanych z opracowaniem programu rewitalizacji, w tym również organizował i prowadził konsultacje społeczne, ankietyzację mieszkańców, zajmował się upowszechnianiem informacji i promocją dotyczącą procedury związanej z opracowaniem programu na każdym jej etapie wśród interesariuszy rewitalizacji. Na etapie wdrażania i monitorowania LPR będzie realizował zadania związane z prawidłową realizacją programu.

Należy podkreślić, że **na etapie wdrażania poszczególnych projektów nadrzędnym celem będzie zaangażowanie jak największego grona mieszkańców, lokalnych liderów i organizacji w ich realizację**. W przypadku projektów inwestycyjnych **mieszkańcy będą wspólnie decydować o sposobie zagospodarowania danego terenu** objętego rewitalizacją. Szczegółowe kwestie związane partycypacją społeczną na etapie wdrażania poszczególnych przedsięwzięć zostały omówione przy okazji opisu poszczególnych projektów w rozdziale 9.

Aby zapewnić i utrzymać zainteresowanie społeczeństwa rewitalizacją oraz zagwarantować wszystkim interesariuszom wiedzę i możliwość uczestniczenia w procesie rewitalizacji, przez cały okres wdrażania prowadzone będą działania związane z promocją i informowaniem o realizacji poszczególnych projektów rewitalizacyjnych zawartych w programie i stanie wdrażania programu. Zapewnienie informacji o rewitalizacji w najszerszym możliwym zakresie. Informacja nie ogranicza się tylko do zamieszczania komunikatów na stronie internetowej, ale obejmuje również dyskusje, debaty, spotkania, kontakty telefoniczne i osobiste. Informowanie i konsultowanie będzie prowadzone poprzez:

- Stronę internetową www.lisewo.com,
- Biuletyn Informacji Publicznej,
- Lokalną prasę,
- Zebrania Wiejskie,
- Promocję działań rewitalizacyjnych podczas lokalnych imprez,
- Wykorzystanie przedstawicieli lokalnych społeczności i liderów,
- Promowanie uczestnictwa – zachęcanie do aktywnego włączania się w proces rewitalizacji,
- Zbieranie od interesariuszy uwag nt prowadzonej rewitalizacji.

11. Szacunkowe ramy finansowe w odniesieniu do głównych i uzupełniających projektów/przedsięwzięć rewitalizacyjnych

Poniższa tabela przedstawia harmonogram oraz szacunkowe ramy finansowe głównych projektów rewitalizacyjnych. W przypadku niektórych projektów, źródła ich finansowania ze środków innych niż środki własne Gminy nie są obecnie znane. Wynika to z tego, że Gmina będzie poszukiwała wszelkich możliwych źródeł dofinansowania zaplanowanych działań rewitalizacyjnych, nie ograniczając się jedynie do RPP WK-P lub krajowych programów operacyjnych.

Tabela 22. Główne projekty/przedsięwzięcia rewitalizacyjne – harmonogram i szacunkowe ramy finansowe

Obszar rewitalizacji (nr/nazwa) ¹²	Termin realizacji projektu	Projekt (nr, nazwa)	Typ projektu ¹³	Przedsięwzięcie (nr, nazwa)	Podmiot/y realizujący/e projekt	Szacowana wartość projektu (zł)	Poziom dofinansowania		Źródło finansowania						
							%	zł	Środki publiczne			Środki prywatne	Działanie SZOOP RPO	Poddziałanie SZOOP RPO	Zintegrowanie
									EFS	EFRR	Inne				
1	III 2017 – III 2018	1. Rewitalizacja Ogródka Jordanowskiego poprzez zakup nowoczesnych urządzeń rekreacji i wypoczynku	PF	1. Aktywizacja społeczna z wykorzystaniem terenu Ogródka Jordanowskiego	Gmina Lisewo	15 200,00	63,63	9 671,76			PROW - 9671,76 budżet gm. – 5528,24				3,4,5,6
1	III 2017 – III 2018	2. Rewitalizacja terenu Ogródka Jordanowskiego w celu ożywienia społeczno- gospodarczego	PF	1. Aktywizacja społeczna z wykorzystaniem terenu Ogródka	Gmina Lisewo	149 247,50	85	126 860,38		RPO - 126860,38	budżet gm. – 22387,12		7.1		3,4,5,6

¹² 1 – obszar rewitalizacji – część miejscowości Lisewo.

¹³ S – społeczny, G-gospodarczy, Ś – środowiskowy, PF – przestrzenno-funkcjonalny, T - techniczny

Projekt jest realizowany przy współfinansowaniu ze środków Unii Europejskiej, w ramach Programu Operacyjnego Pomoc Techniczna 2014-2020

Obszar rewitalizacji (nr/nazwa) ¹²	Termin realizacji projektu	Projekt (nr, nazwa)	Typ projektu ¹³	Przedsięwzięcie (nr, nazwa)	Podmiot/y realizujący/e projekt	Szacowana wartość projektu (zł)	Poziom dofinansowania		Źródło finansowania				Działanie SZOOP RPO	Poddziałanie SZOOP RPO	Zintegrowanie
							%	zł	Środki publiczne			Środki prywatne			
									EFS	EFRR	Inne				
		terenu		Jordanowskiego											
1	I 2018 – XII 2020	3. Stworzenie Centrum Wsparcia Organizacji	S	1. Aktywizacja społeczna z wykorzystaniem terenu Ogródka Jordanowskiego	Gmina Lisewo	15 000,00	85	12 750,00			środki zew. - 12750,00 budżet gm. – 2250,00				
1	I 2018 – XII 2020	4. Ożywienie życia społecznego w Lisewie i odkrycie wśród mieszkańców nowych liderów	S	1. Aktywizacja społeczna z wykorzystaniem terenu Ogródka Jordanowskiego	Gmina Lisewo/ Organizacje pozarządowe	100 000,00	85	85 000,00	85 000,00		budżet gm. – 15 000,00	11.1			
1	I 2018 – XII 2020	5. Stworzenie mieszkańcom możliwości poznania nowych miejsc, ciekawych ludzi i innych kultur	S	1. Aktywizacja społeczna z wykorzystaniem terenu Ogródka Jordanowskiego	Gmina Lisewo	70 000,00	85	59 500,00			środki zew. - 59500,00 budżet gm. – 10500,00				
1	I 2018 – XII 2020	6. Zachęcenie lokalnych liderów i wolontariuszy do dalszej pracy na rzecz społeczności lokalnej	S	1. Aktywizacja społeczna z wykorzystaniem terenu Ogródka Jordanowskiego	Stowarzyszenie Kuźnia Inicjatyw Lokalnych w Lisewie	12 000,00	85	9 840,00			środki zew. - 9840,00 budżet gm. – 21600,00				
1	I 2018 – XI 2018	7. Przebudowa budynku na potrzeby Gminnej	T	2. Aktywizacja społeczna	Gmina Lisewo	424 000,00	85	360 400,00			Narodowy Program Rozwoju				8,9

Projekt jest realizowany przy współfinansowaniu ze środków Unii Europejskiej, w ramach Programu Operacyjnego Pomoc Techniczna 2014-2020

Obszar rewitalizacji (nr/nazwa) ¹²	Termin realizacji projektu	Projekt (nr, nazwa)	Typ projektu ¹³	Przedsięwzięcie (nr, nazwa)	Podmiot/y realizujący/e projekt	Szacowana wartość projektu (zł)	Poziom dofinansowania		Źródło finansowania				Działanie SZOOP RPO	Poddziałanie SZOOP RPO	Zintegrowanie
							%	zł	Środki publiczne			Środki prywatne			
									EFS	EFRR	Inne				
		Biblioteki Publicznej w Lisewie wraz z zakupem wyposażenia		z wykorzystaniem infrastruktury Gminnej Biblioteki Publicznej							Czytelnictwa. Priorytet 2 Infrastruktura Bibliotek 2016–2020 - 360400,00 budżet gm. – 63600,00				
1	IV 2017 – II 2021	8. Nadanie Bibliotece roli centrum inicjatyw społecznych i kulturalnych w Gminie Lisewo	S	2. Aktywizacja społeczna z wykorzystaniem infrastruktury Gminnej Biblioteki Publicznej	Gmina Lisewo	200 000,00	85	170 000,00	170000,00		budżet gm. – 30000,00		11.1		
1	V 2018 – VIII 2018	9. „Cudze chwalicie, swego nie znacie, sami nie wiecie, co posiadacie”	S	2. Aktywizacja społeczna z wykorzystaniem infrastruktury Gminnej Biblioteki Publicznej	Świetlica Środowiskowa w Lisewie	8 000,00	85	6 800,00			środki zew. - 6800,00 budżet gm. – 1200,00				
1	I 2018 – XII 2018	10. Nadanie nowej funkcji terenom niezagospodarowanym w Lisewie	PF	4. Aktywizacja społeczna z wykorzystaniem terenów	Gmina Lisewo	60 000,00	85	51 000,00			środki zew. - 51000,00 budżet gm. – 9000,00			11	

Projekt jest realizowany przy współfinansowaniu ze środków Unii Europejskiej, w ramach Programu Operacyjnego Pomoc Techniczna 2014-2020

Obszar rewitalizacji (nr/nazwa) ¹²	Termin realizacji projektu	Projekt (nr, nazwa)	Typ projektu ¹³	Przedsięwzięcie (nr, nazwa)	Podmiot/y realizujący/e projekt	Szacowana wartość projektu (zł)	Poziom dofinansowania		Źródło finansowania				Działanie SZOOP RPO	Poddziałanie SZOOP RPO	Zintegrowanie
							%	zł	Środki publiczne			Środki prywatne			
									EFS	EFRR	Inne				
				niezagospodarowanych											
1	I 2018 – XII 2018	11. Wypracowanie społecznej koncepcji zagospodarowania terenów w Lisewie	S	4. Aktywizacja społeczna z wykorzystaniem terenów niezagospodarowanych	Gmina Lisewo	6 000,00	85	5 100,00			środki zew. - 5100,00 budżet gm. – 900,00				
1	V 2018 – VIII 2018	12. Zaangażowanie mieszkańców w odnowienie terenu rekreacyjnego przy ulicy Wybudowanie Wąbrzeskie (teren po byłej Rolniczej Spółdzielni Produkcyjnej)	S	7. Aktywizacja społeczna mieszkańców terenu byłej RSP wraz z poprawą stanu infrastruktury rekreacyjnej	Mieszkańcy ul. Wąbrzeskie Wybudowanie zamieszkający teren byłej RSP	4 000,00	85	3 400,00			środki zew. - 3400,00 budżet gm. – 600,00				
1	IV 2018 – II 2019	13. Stworzenie Inkubatora Przedsiębiorczości w Gminie Lisewo	G	3. Zwiększenie aktywności zawodowej i wsparcie przedsiębiorczości z wykorzystaniem infrastruktury inkubatora	Gmina Lisewo	830 000,00	85	705 500,00		705500,00	budżet gm. – 124500,00	7.1			14, 15, 16, 17

Projekt jest realizowany przy współfinansowaniu ze środków Unii Europejskiej, w ramach Programu Operacyjnego Pomoc Techniczna 2014-2020

Obszar rewitalizacji (nr/nazwa) ¹²	Termin realizacji projektu	Projekt (nr, nazwa)	Typ projektu ¹³	Przedsięwzięcie (nr, nazwa)	Podmiot/y realizujący/e projekt	Szacowana wartość projektu (zł)	Poziom dofinansowania		Źródło finansowania				Działanie SZOOP RPO	Poddziałanie SZOOP RPO	Zintegrowanie
							%	zł	Środki publiczne			Środki prywatne			
									EFS	EFRR	Inne				
				przedsiębiorczości											
1	III 2019 – II 2021	14. Prowadzenie działań w Inkubatorze Przedsiębiorczości w sołectwie Lisewo	S	3. Zwiększenie aktywności zawodowej i wsparcie przedsiębiorczości z wykorzystaniem infrastruktury inkubatora przedsiębiorczości	Gmina Lisewo	215 158,03	85	182 884,32	182884,32				budżet gm. – 32273,71	11.1	
1	I 2018 – II 2020	15. Wsparcie osób prowadzących działalność gospodarczą	S	3. Zwiększenie aktywności zawodowej i wsparcie przedsiębiorczości z wykorzystaniem infrastruktury inkubatora przedsiębiorczości	Gmina Lisewo	20 000,00	85	16 400,00					środki zew. - 16400,00 budżet gm. – 3600,00		
1	I 2018 – II 2020	16. Prowadzenie działań rozwijających kompetencje zawodowe u młodzieży	S	3. Zwiększenie aktywności zawodowej i wsparcie	Gmina Lisewo	6 000,00	85	5 100,00					środki zew. - 5100,00 budżet gm. – 900,00		

Projekt jest realizowany przy współfinansowaniu ze środków Unii Europejskiej, w ramach Programu Operacyjnego Pomoc Techniczna 2014-2020

Obszar rewitalizacji (nr/nazwa) ¹²	Termin realizacji projektu	Projekt (nr, nazwa)	Typ projektu ¹³	Przedsięwzięcie (nr, nazwa)	Podmiot/y realizujący/e projekt	Szacowana wartość projektu (zł)	Poziom dofinansowania		Źródło finansowania				Działanie SZOOP RPO	Poddziałanie SZOOP RPO	Zintegrowanie
							%	zł	Środki publiczne			Środki prywatne			
									EFS	EFRR	Inne				
				przedsiębiorczości z wykorzystaniem infrastruktury inkubatora przedsiębiorczości											
1	I 2018 – XII 2018	17. Rozwój kompetencji kluczowych wśród uczniów Zespołu Szkolno - Przedszkolnego	S	3. Zwiększenie aktywności zawodowej i wsparcie przedsiębiorczości z wykorzystaniem infrastruktury inkubatora przedsiębiorczości	Gmina Lisewo	20 000,00	85	18 000,00			środki zew. – 18 000,00 budżet gm. – 2000,00				
1	VI 2017 – XII 2018	18. Zwiększenie bezpieczeństwa w sołectwie Lisewo	T	5. Poprawa poziomu bezpieczeństwa mieszkańców wraz z przywróceniem posterunku policji	Gmina Lisewo Komenda Powiatowa Policji w Chelmnie	200 000,00	85	170 000,00			środki zew. - 170000,00 budżet gm. – 30000,00				19, 20
1	VI 2017 – XII 2019	19. Prowadzenie zorganizowanych działań na rzecz bezpieczeństwa	S	5. Poprawa poziomu bezpieczeństwa	Gmina Lisewo, Komenda Powiatowa Policji	50 000,00	85	42 500,00			środki zew. - 42500,00 budżet gm. – 7500,00				

Projekt jest realizowany przy współfinansowaniu ze środków Unii Europejskiej, w ramach Programu Operacyjnego Pomoc Techniczna 2014-2020

Obszar rewitalizacji (nr/nazwa) ¹²	Termin realizacji projektu	Projekt (nr, nazwa)	Typ projektu ¹³	Przedsięwzięcie (nr, nazwa)	Podmiot/y realizujący/e projekt	Szacowana wartość projektu (zł)	Poziom dofinansowania		Źródło finansowania				Działanie SZOOP RPO	Poddziałanie SZOOP RPO	Zintegrowanie
							%	zł	Środki publiczne			Środki prywatne			
									EFS	EFRR	Inne				
				mieszkańców wraz z przywróceniem posterunku policji	w Chelmie, OSP w Lisewie										
1	VI 2017 – IX 2017	20. Bezpieczeństwo pierwszorzędą sprawą, zdrowie podstawą, a sport zabawą!	S	5. Poprawa poziomu bezpieczeństwa mieszkańców wraz z przywróceniem posterunku policji	Grupa nieformalna Aktywni działacze	4 540,00	85	3 859,00			środki zew. - 3859,00 budżet gm. – 681,00				
1	I 2018 – XII 2019	21. Dokończenie budowy chodnika od ulicy Mikołaja z Ryńska do ulicy Wybudowanie Wąbrzeskie (na wysokości terenu po Rolniczej Spółdzielni Produkcyjnej)	PF	5. Poprawa poziomu bezpieczeństwa mieszkańców wraz z przywróceniem posterunku policji	Gmina Lisewo	150 000,00	85	127 500,00			środki zew. - 127500,00 budżet gm. – 22500,00				
1	I 2018 – II 2020	22. Polepszenie jakości powietrza na terenie wsi Lisewo	T	6. Podniesienie świadomości ekologicznej wraz z działaniami na rzecz likwidacji niskiej emisji	Gmina Lisewo, WFOŚiGW w Toruniu	4 660 000,00	85	3 961 000,00			środki zew. - 3961000,00 budżet gm. – 699 000,00				22
1	I 2018 –	23. Prowadzenie działań	S	6. Podniesienie	Gmina Lisewo,	51 000,00	85	43 350,00			środki zew. –				

Projekt jest realizowany przy współfinansowaniu ze środków Unii Europejskiej, w ramach Programu Operacyjnego Pomoc Techniczna 2014-2020

Obszar rewitalizacji (nr/nazwa) ¹²	Termin realizacji projektu	Projekt (nr, nazwa)	Typ projektu ¹³	Przedsięwzięcie (nr, nazwa)	Podmiot/y realizujący/e projekt	Szacowana wartość projektu (zł)	Poziom dofinansowania		Źródło finansowania						
							%	zł	Środki publiczne			Środki prywatne	Działanie SZOOP RPO	Poddziałanie SZOOP RPO	Zintegrowanie
									EFS	EFRR	Inne				
	II 2020	z zakresu ochrony środowiska i ekologii we wsi Lisewo		świadomości ekologicznej wraz z działaniami na rzecz likwidacji niskiej emisji	WFOŚiGW w Toruniu						43350,00 budżet gm. – 7650,00				

Źródło: Opracowanie na podstawie zgłoszonych fiszek projektowych

Tabela 23. Uzupełniające przedsięwzięcia rewitalizacyjne – harmonogram i szacunkowe ramy finansowe

Obszar rewitalizacji (nr/nazwa)	Lp.	Typ przedsięwzięcia ¹⁴	Uzupełniające przedsięwzięcia rewitalizacyjne	Szacowana wartość przedsięwzięcia (zł)	Źródło finansowania			
					Środki publiczne			Środki prywatne
					EFS	EFRR	Inne*	
obszar rewitalizacji – część miejscowości	1	S	Dialog i porozumienie kultur polsko-rosyjskich w Lisewie	9 931,00			Centrum Polsko-Rosyjskiego Dialogu i Porozumienia – 8 441,00 budżet gminy – 1 490,00	

¹⁴ S – społeczny, G-gospodarczy, Ś – środowiskowy, PF – przestrzenno-funkcjonalny, T - techniczny

Projekt jest realizowany przy współfinansowaniu ze środków Unii Europejskiej, w ramach Programu Operacyjnego Pomoc Techniczna 2014-2020

Obszar rewitalizacji (nr/nazwa)	Lp.	Typ przedsięwzięcia ¹⁴	Uzupełniające przedsięwzięcia rewitalizacyjne	Szacowana wartość przedsięwzięcia (zł)	Źródło finansowania			
					Środki publiczne			Środki prywatne
					EFS	EFRR	Inne*	
Lisewo	2	S	Polsko-Rosyjska wymiana młodzieży 2017	40 876,00			Centrum Polsko-Rosyjskiego Dialogu i Porozumienia – 34 744,00 budżet gminy – 6 132,00	
	3	S	I Ty możesz zostać młodym odkrywcą!	11 404,14			Samorząd Województwa Kujawsko-Pomorskiego – 9 693,00 budżet gminy – 1 711,14	

Źródło: Opracowanie na podstawie zgłoszonych fiszek projektowych

* Kwoty szacunkowe

12. System zarządzania realizacją programu rewitalizacji

Złożoność procesu rewitalizacyjnego wymaga właściwego zarządzania w celu uzyskania zamierzonych efektów rewitalizacji oraz odpowiadających im kierunków działań służących eliminacji lub ograniczeniu negatywnych zjawisk. Wszelkie koszty związane z zarządzaniem programem będą pokrywane z budżetu gminy.

Podmioty uczestniczące w realizacji programu rewitalizacji i ich zadania

Jednym z kluczowych czynników sukcesu programu rewitalizacji jest sprawna koordynacja działań i sprawny przepływ informacji pomiędzy podmiotami zaangażowanymi w jego realizację. Istotą procesu rewitalizacji jest prowadzenie przez interesariuszy skoordynowanych działań na rzecz lokalnej społeczności, przestrzeni i gospodarki. Charakterystyka interesariuszy i mechanizmy partycypacyjne opisane zostały w *rozdziale 10*.

Głównymi podmiotami zaangażowanymi w proces przygotowania i wdrożenia programu są: Wójt Gminy, Rada Gminy i interesariusze rewitalizacji.

Schemat 6. Podmioty uczestniczące w realizacji programu rewitalizacji



Źródło: Opracowanie własne

Tabela 24. Najważniejsze zadania podmiotów uczestniczących w procesie przygotowania i wdrażania programu rewitalizacji

Podmiot	Zadania
Interesariusze rewitalizacji (m. in. mieszkańcy, grupy nieformalne, organizacje)	<ul style="list-style-type: none"> ▪ Udział w przygotowaniu i realizacji poszczególnych projektów rewitalizacyjnych, ▪ Opracowywanie koncepcji zagospodarowania terenów objętych rewitalizacją, ▪ Aktywny udział w pracach związanych z wdrażaniem programu rewitalizacji i jego realizacją, m. in. poprzez udział w spotkaniach dotyczących rewitalizacji,

Projekt jest realizowany przy współfinansowaniu ze środków Unii Europejskiej, w ramach Programu Operacyjnego Pomoc Techniczna 2014-2020

pozarządowe, lokalni liderzy, przedsiębiorcy)	<p>opiniowanie sposobu wdrażania programu i realizacji poszczególnych zadań.</p> <ul style="list-style-type: none"> ▪ Wskazywanie potrzeb rewitalizacyjnych danego obszaru.
Wójt Gminy Lisewo	<ul style="list-style-type: none"> ▪ Koordynowanie całego procesu rewitalizacji, ▪ Prowadzenie analiz służących wyznaczeniu obszaru zdegradowanego i obszaru rewitalizacji, sporządzeniu lub zmianie programu, ocenie aktualności i stopnia jego realizacji, ▪ Prowadzenie konsultacji społecznych, ▪ Wystąpienie z wnioskiem do Rady Gminy o podjęcie uchwały w sprawie przystąpienia do opracowania Lokalnego Programu Rewitalizacji, a następnie w sprawie jego uchwalenia, ▪ Wystąpienie z wnioskiem do Rady Gminy o zmianę Lokalnego Programu Rewitalizacji, ▪ Zapewnienie zgodności innych podejmowanych działań z programem rewitalizacji.
Rada Gminy	<ul style="list-style-type: none"> ▪ Podjęcie uchwały w sprawie przystąpienia do opracowania Lokalnego Programu Rewitalizacji dla Gminy Lisewo, ▪ Zatwierdzenie i uchwalenie Lokalnego Programu Rewitalizacji dla Gminy Lisewo, ▪ Uchwalanie zmian Lokalnego Programu Rewitalizacji dla Gminy Lisewo, ▪ Podjęcie uchwały o uchyleniu Lokalnego Programu Rewitalizacji dla Gminy Lisewo w całości lub w części w przypadku stwierdzenia osiągnięcia celów rewitalizacji w nim zawartych, ▪ Zapewnienie zgodności innych podejmowanych działań z programem rewitalizacji.

Źródło: Opracowanie własne

Sposób koordynacji działań podmiotów uczestniczących w programie rewitalizacji

Rolę koordynatora realizacji programu rewitalizacji pełni **zespół ds. rewitalizacji**. W pracach zespołu uczestniczy Wójt Gminy, pracownicy Urzędu Gminy i jednostek organizacyjnych Gminy oraz przedstawiciele organizacji pozarządowych i przedstawiciele mieszkańców oraz przedstawiciele sfery gospodarczej. Zespół jest odpowiedzialny za wsparcie wszystkich powyższych podmiotów w realizacji ich zadań. Skład zespołu gwarantuje prawidłowe i sprawne zarządzanie programem rewitalizacji. Daje to gwarancję, że podmiot koordynujący działania innych podmiotów uczestniczących w realizacji programu rewitalizacji posiada odpowiednie do tego kompetencje. Zapewniony jest szybki przepływ informacji oraz jasno określona ścieżka podejmowania decyzji, bezpośredni dostęp do informacji na temat innych działań rozwojowych realizowanych w Gminie (zapewnienie komplementarności przestrzennej), odpowiednie zaplecze instytucjonalne. Ścieżka podejmowania decyzji opiera się o dyskusje i wypracowanie wspólnego stanowiska.

Tabela 25. Najważniejsze zadania podmiotu koordynującego działania w programie rewitalizacji

Podmiot	Zadania
Zespół ds. rewitalizacji	<ul style="list-style-type: none"> ▪ Współpraca ze wszystkimi podmiotami zaangażowanymi w realizację programu, ▪ Koordynowanie działań projektowych wymagających jednoczesnego zaangażowania jednostek i spółek gminy oraz strony społecznej, ▪ Składanie wniosków i pozyskiwanie środków zewnętrznych na realizację projektów, ▪ Ocena projektów zgłoszonych do realizacji na obszarze objętym rewitalizacją pod kątem osiągnięcia celów programu, ▪ Ocena planowanych do realizacji projektów umiejscowionych poza obszarem rewitalizacji pod kątem ich wpływu na obszar rewitalizacji i w razie wystąpienia niezgodności zgłaszanie tego faktu podmiot zarządzającym programem,

Projekt jest realizowany przy współfinansowaniu ze środków Unii Europejskiej, w ramach Programu Operacyjnego Pomoc Techniczna 2014-2020

	<ul style="list-style-type: none">▪ Analiza następstw podejmowanych decyzji przestrzennych w skali całej gminy i jej otoczenia dla zapewnienia skuteczności programu rewitalizacji,▪ Przygotowywanie projektów aktualizacji programu, w tym w szczególności wykazu projektów,▪ Promocja programu,▪ Organizacja i wdrażanie systemu monitorowania programu,▪ Dokonywanie okresowych przeglądów realizacji zadań,▪ Sporządzanie raportów okresowych oraz raportu końcowego z realizacji programu,▪ Współpraca z innymi referatami Urzędu Gminy w zakresie realizacji programu,▪ Prowadzenie działań związanych z monitoringiem programu rewitalizacji.
--	---

Źródło: Opracowanie własne

Wdrażanie Lokalnego Programu Rewitalizacji wymaga zaangażowania lokalnych partnerów z sektora: publicznego, społecznego i gospodarczego. Realizacja niniejszego programu wiąże się z udziałem podmiotu zarządzającego i koordynującego poszczególne działania także w procesie monitoringu i oceny programu (przede wszystkim zapewnienie zgodności z harmonogramem realizacji programu rewitalizacji).

Głównym zadaniem wszystkich podmiotów zaangażowanych w proces rewitalizacji jest ukierunkowanie, kontrolowanie i ocena z punktu widzenia zapewnienia pełnej spójności z dokumentami strategicznymi. Jest to wyjątkowo istotne z uwagi na znaczenie realizacji programu dla sprawnej implementacji pozostałych instrumentów rozwoju gminy, a także np. dla możliwości pozyskiwania środków z funduszy strukturalnych.

System informacji i promocji

Partycypacja społeczności lokalnej (szczegółowo opisana w *rozdziale 10*) na każdym etapie powstawania i realizacji programu rewitalizacji odgrywa niezmiernie istotną rolę, dostarczając najbardziej rzetelnych informacji na temat problemów, potrzeb oraz potencjałów danego obszaru, które nie są możliwe do uzyskania na podstawie jedynie analizy danych statystycznych. Zaangażowanie na każdym etapie interesariuszy zainteresowanych udziałem w programie (m.in. organizacji pozarządowych, przedsiębiorców, mieszkańców Gminy Lisewo) umożliwi im aktywny udział w planowaniu i wdrażaniu zmian społecznych, gospodarczych i infrastrukturalnych zgodnie z ich potrzebami i interesami. Dlatego też niezbędne jest umożliwienie wymiany informacji i dyskusji o kształcie, jaki powinna przybrać rewitalizacja za pomocą różnorodnych instrumentów promocyjnych i informacyjnych.

Działania informacyjne i promocyjne są nierozdzielnie związane z mechanizmami włączenia interesariuszy w proces rewitalizacji. Aby udział lokalnej społeczności w tworzeniu i wdrażaniu programu przyniósł spodziewane efekty, konieczne jest prowadzenie szeregu działań, skupiających się przede wszystkim na:

- Organizacji zebrań z mieszkańcami zwłaszcza obszarów rewitalizowanych oraz partnerami społecznymi i gospodarczymi, które stanowią forum wymiany informacji i pomysłów na działania rewitalizacyjne,
- Publikowaniu ogłoszeń o wszelkich sprawach związanych z rewitalizacją
- Wykorzystaniu możliwości kontaktu elektronicznego,
- Wykorzystanie przedstawicieli lokalnych społeczności i liderów.

Dzięki tak zorganizowanej informacji i promocji społeczność lokalna zyska możliwość aktywnego udziału w tworzeniu wizji obszaru zdegradowanego po rewitalizacji, współdecydowania o kształcie zmian

Projekt jest realizowany przy współfinansowaniu ze środków Unii Europejskiej,
w ramach Programu Operacyjnego Pomoc Techniczna 2014-2020

oraz kontroli społecznej nad procesem realizacji programu. Stosowane instrumenty informacji i promocji programu rewitalizacji w powiązaniu z zaawansowanymi metodami partycypacji, takimi jak współdecydowanie, aktywne uczestnictwo w projektach czy kontrola obywatelska przyczynią się do wyłonienia na obszarach rewitalizacji lokalnych liderów.

Wszelkie formy partycypacji społecznej, w połączeniu z formami informacji i promocji, mają na celu pobudzenie i aktywizację społeczności na rzecz rozwoju lokalnego z wykorzystaniem posiadanej wiedzy i doświadczenia wszystkich interesariuszy, tak aby wszelkie podejmowane działania prowadziły do urzeczywistnienia wizji obszaru po rewitalizacji.

Ramowy harmonogram realizacji programu

Ramowy harmonogram realizacji Lokalnego Programu Rewitalizacji dla Gminy Lisewo obejmuje okres od 2016 r. kiedy zostały rozpoczęte prace nad programem do końca 2023 r., czyli do planowanego zakończenia realizacji projektów wynikających z programu. Szczegółowe informacje na temat realizacji programu wynikają z rozdziału 11. *Szacunkowe ramy finansowe w odniesieniu do głównych i uzupełniających projektów/przedsięwzięć rewitalizacyjnych.*

13. System monitoringu, oceny skuteczności działań i system wprowadzania zmian

Monitorowanie postępów realizacji oparte będzie na stałym pozyskiwaniu i analizowaniu danych dotyczących realizacji poszczególnych projektów. Bieżąca i systematyczna analiza danych ilościowych i jakościowych osiąganych w trakcie realizacji projektu i porównanie ich z zaplanowanymi w programie, pozwoli na wykrycie rozbieżności oraz umożliwi odpowiednio wczesną korektę możliwych do przewidzenia komplikacji. Zastosowane będą trzy formy monitoringu: monitorowanie postępu prac, monitorowanie środków finansowych projektu i monitorowanie osiągania założonych celów rewitalizacji. **Podmiotem odpowiedzialnym za prowadzenie monitoringu i ocenę skuteczności działań oraz wprowadzaniem modyfikacji w reakcji na zmiany będzie zespół ds. rewitalizacji.**

Monitoring rzeczowy obejmuje proces realizacji i polegać będzie przede wszystkim na bieżącej kontroli zakresu merytorycznego prowadzonych działań oraz harmonogramu wdrażania projektu na podstawie pomiarów osiągania założonych rezultatów oraz wskaźników realizacji i ich analizy, a także weryfikacji przedmiotowej zgodności z założeniami programu rewitalizacji.

Monitoring finansowy obejmuje zarządzanie środkami przyznanymi na realizację programu i jest podstawą oceny sprawności ich wydatkowania. Polegać będzie na bieżącej kontroli finansowych aspektów inwestycji: przepływów gotówkowych i poziomu wykorzystania funduszy w poszczególnych kategoriach budżetowych, weryfikacji kwalifikowalności kosztów oraz gromadzeniu informacji o źródłach finansowania programu i stopniu wykorzystania dotacji. Istotnym elementem będzie również kontrola wykonania wzajemnych rozliczeń i zobowiązań z podwykonawcami, ewentualnymi partnerami, uczestnikami projektu i pracownikami oraz weryfikacja finansowej zgodności z założeniami programu.

Monitoring osiągnięcia celów rewitalizacji będzie polegał na monitorowaniu czy założone cele rewitalizacji są osiągane tzn. czy problemy będące podstawą wyznaczenia obszaru rewitalizacji ulegają zmniejszeniu lub rozwiązaniu. W tym celu zgodnie z „Zasadami programowania..” **raz na 2 lata Gmina będzie przekazywała do IZ RPO sprawozdanie** zawierające informacje o zmianie stanu kryzysowego, na podstawie którego wskazano obszar rewitalizacji (w tym informacje o wskaźnikach będących podstawą wyznaczenia obszaru zdegradowanego). Sprawozdanie będzie określać zarówno bazowe, jak i aktualne wartości wskaźników/kryteriów wyznaczających obszar rewitalizacji. Dane do przygotowywania sprawozdania będą pozyskiwane z odpowiednich referatów Urzędu Gminy i jednostek organizacyjnych Gminy, a także z Powiatowego Urzędu Pracy w Chełmnie oraz Komendy Powiatowej Policji w Chełmnie i Głównego Urzędu Statystycznego. Przygotowywane będą również dla IZ RPO **sprawozdania półroczne** dotyczące osiąganych wskaźników produktu i rezultatu z SZOOP RPO WK-P w odniesieniu do realizowanych projektów. Dane do przygotowywania tych sprawozdań będą pozyskiwane z dokumentacji dotyczącej danego projektu. Podmiotem odpowiedzialnym za monitorowanie osiągnięcia celów będzie Zespół ds. rewitalizacji.

Zadaniem Zespołu ds. rewitalizacji będzie zdawanie Wójtowi Gminy corocznych raportów z realizacji programu rewitalizacji. Będą one składane na koniec pierwszego kwartału następującego po danym roku kalendarzowym, za który jest sporządzany raport. Taki raport będzie zawierał informacje o zadaniach zaplanowanych na dany rok, które udało się zrealizować, o trudnościach i problemach jakie wystąpiły podczas wdrażania programu wraz z propozycję ich uniknięcia w przyszłości, plan działań na kolejny rok, aktualne wartości wskaźników celu rewitalizacji oraz fakultatywnie propozycje zmian programu. Dane do przygotowywania raportu będą pozyskiwane z odpowiednich referatów Urzędu Gminy i jednostek organizacyjnych Gminy, a także z Powiatowego Urzędu Pracy w Chełmnie oraz

Komendy Powiatowej Policji w Chełmnie, danych z jednostek OSP z terenu Gminy i Głównego Urzędu Statystycznego.

W sytuacji gdy z 2 kolejnych raportów będzie wynikało, że **sytuacja na obszarze rewitalizacji nie ulega poprawie** (nie poprawiają się wartości badanych wskaźników), podjęte zostaną odpowiednie działania celem wprowadzenia stosownych **zmian w programie rewitalizacji**. Propozycję zmian w programie rewitalizacji przygotowuje Zespół ds. rewitalizacji. Następnie zostaną przeprowadzone konsultacje społeczne zmian programu ze wszystkimi grupami interesariuszy. Zmieniony program w wersji po konsultacjach zostanie przedłożony Radzie Gminy Lisewo celem uchwalenia.

14. Ocena oddziaływania na środowisko

Zgodnie z ustawą z dnia 3 października 2008 r. o udostępnianiu informacji o środowisku i jego ochronie, udziale społeczeństwa w ochronie środowiska oraz ocenach oddziaływania na środowisko¹⁵ projekt Lokalnego Programu Rewitalizacji dla Gminy Lisewo został przedłożony Regionalnemu Dyrektorowi Ochrony Środowiska w Bydgoszczy oraz Państwowemu Wojewódzkiemu Inspektorowi Sanitarnemu w Bydgoszczy celem uzgodnienia konieczności przeprowadzenia strategicznej oceny oddziaływania na środowisko. Regionalny Dyrektor Ochrony Środowiska w Bydgoszczy pismem Nr WOO.410.229.2017.SŻ z dnia 14.06.2017 r. oraz Państwowy Wojewódzki Inspektor Sanitarny w Bydgoszczy pismem Nr NNZ.9022.1.274.2017 z dnia 06.06.2017 r. uzgodnili **odstąpienie od przeprowadzenia strategicznej oceny oddziaływania na środowisko** dla niniejszego dokumentu.

¹⁵ Dz. U. z 2016 r., poz. 353 z późn. zm.

Projekt jest realizowany przy współfinansowaniu ze środków Unii Europejskiej,
w ramach Programu Operacyjnego Pomoc Techniczna 2014-2020

Załączniki

Załącznik 1. Wzór formularza konsultacji społecznych

FORMULARZ KONSULTACJI SPOŁECZNYCH

dotyczący projektu Lokalnego Programu Rewitalizacji dla Gminy Lisewo

....., dnia2017r.

CZĘŚĆ I - DANE UCZESTNIKA KONSULTACJI SPOŁECZNYCH

Imię i nazwisko:

Nazwa organizacji:

Adres korespondencyjny:

Telefon/ e-mail:

CZĘŚĆ II - TREŚĆ UWAG



Lp.	Część dokumentu, którego dotyczy uwaga	Treść proponowanej uwagi	Uzasadnienie

Wyrażam zgodę na gromadzenie, przetwarzanie i przekazywanie moich danych osobowych, zbieranych w celu przeprowadzenia konsultacji społecznych dotyczących projektu programu współpracy zgodnie z Ustawą z dnia 29 sierpnia 1997r. o ochronie danych osobowych (Dz. U. z 2016 r., poz. 922).

.....
czytelny podpis

Źródło: Opracowanie własne

Załącznik 2. Wzór ankiety

Ankieta dotycząca obszaru rewitalizacji – miejscowości Lisewo

Szanowni Państwo!

Prosimy o udzielenie odpowiedzi na pytania z poniższej ankiety. Celem badania jest poznanie Państwa opinii na temat aktualnych problemów, czynników i zjawisk kryzysowych występujących na terenie Lisewa oraz potrzeb i oczekiwanych działań w zakresie rewitalizacji, mających na celu ożywienie społeczno-gospodarcze tego terenu. Ankieta jest całkowicie anonimowa. Wyniki ankiety będą gromadzone i wykorzystywane przez firmę Dorfin Grant Thornton w celu opracowania Lokalnego Programu Rewitalizacji dla Gminy Lisewo.

1. Jak ocenia Pan(i) jakość życia w swoim miejscu zamieszkania?
 - a. Bardzo dobrze
 - b. Dobrze
 - c. Ani dobrze ani źle
 - d. Źle
 - e. Bardzo źle
2. Gdzie Pan(i) i członkowie Pana(i) rodziny głównie korzystają z poniższych usług?

	W miejscu zamieszkania	W innej miejscowości w gminie	Poza gminą	Nie korzystam
Opieka przedszkolna				
Edukacja podstawowa				
Zajęcia pozalekcyjne				
Podstawowa opieka zdrowotna				
Usługi rehabilitacyjno-opiekuńcze				
Sport i rekreacja				
Rozrywka				
Dostęp do internetu				

3. Największe problemy społeczne w Pana(i) miejscu zamieszkania.

(Proszę zaznaczyć maksymalnie 3 odpowiedzi)

- a. Alkoholizm
 - b. Narkomania
 - c. Bezrobocie
 - d. Wiele rodzin mających problemy w sprawach opiekuńczo-wychowawczych
 - e. Wiele osób starszych/chorych, które nie mają zapewnionej opieki
 - f. Przemoc w rodzinie
 - g. Duża liczba osób żyjących w ubóstwie
 - h. Zakłócanie porządku publicznego/bójki/rozboje
 - i. Brak miejsca do uprawiania sportu/rekreacji
 - j. Brak miejsc z atrakcyjną ofertą kulturalną
 - k. Niska aktywność lokalnej społeczności
 - l. Inne
4. Największe problemy w sferze gospodarczej w Pana(i) miejscu zamieszkania.
- (Proszę zaznaczyć maksymalnie 3 odpowiedzi)*
- a. Brak miejsc pracy
 - b. Brak terenów inwestycyjnych/miejsc do prowadzenia działalności gospodarczej
 - c. Brak wsparcia dla przedsiębiorców
 - d. Brak dobrego dojazdu do miejscowości
 - e. Duża konkurencja lepiej rozwiniętych sąsiednich miejscowości/gmin
 - f. Inne
5. Największe problemy w sferze przestrzenno-technicznej w Pana(i) miejscu zamieszkania.
- Projekt jest realizowany przy współfinansowaniu ze środków Unii Europejskiej,
w ramach Programu Operacyjnego Pomoc Techniczna 2014-2020

(Proszę zaznaczyć maksymalnie 3 odpowiedzi)

- a. Nielad architektoniczny (brzydkie, przypadkowe budownictwo)
 - b. Brak miejscowych planów zagospodarowania przestrzennego
 - c. Niedostatecznie rozwinięta lub brak sieci kanalizacyjnej
 - d. Brak lub zbyt mało przydomowych oczyszczalni ścieków
 - e. Brak dbałości mieszkańców o otoczenie ich posesji
 - f. Zły stan dróg
 - g. Brak lub niedostateczna ilość połączeń komunikacyjnych
 - h. Dostęp do sieci światłowodowej
 - i. Inne
6. Największe problemy w sferze środowiskowej w Pana(i) miejscu zamieszkania.
- (Proszę zaznaczyć maksymalnie 3 odpowiedzi)*
- a. Dzikie wysypiska
 - b. Zanieczyszczenie powietrza (przez ruch samochodowy, tradycyjne piece grzewcze)
 - c. Niewłaściwa gospodarka odpadami
 - d. Niska świadomość ekologiczna
 - e. Inne
7. Czego według Pana(i) najbardziej potrzeba w Pana(i) miejscu zamieszkania, aby stało się ono bardziej przyjazne dla mieszkańców i mogło się lepiej rozwijać?

.....
.....

METRYCZKA

Płeć

- a. Mężczyzna b. Kobieta

Wiek:

- a. Do 18 lat
- b. Od 18 do 24 lat
- c. Od 25 do 29 lat
- d. Od 30 do 39 lat
- e. Od 40 do 49 lat
- f. Od 50 do 59 lat
- g. 60 lat i więcej

Wykształcenie:

- a. Podstawowe
- b. Zasadnicze zawodowe
- c. Średnie
- d. Wyższe

Reprezentowany sektor:

- a. Rolnictwo
- b. Przemysł
- c. Usługi
- d. Administracja
- e. Uczeń
- f. Emeryt
- g. Bezrobotny

Miejsce zamieszkania:

.....

Dziękujemy za udzielenie odpowiedzi!

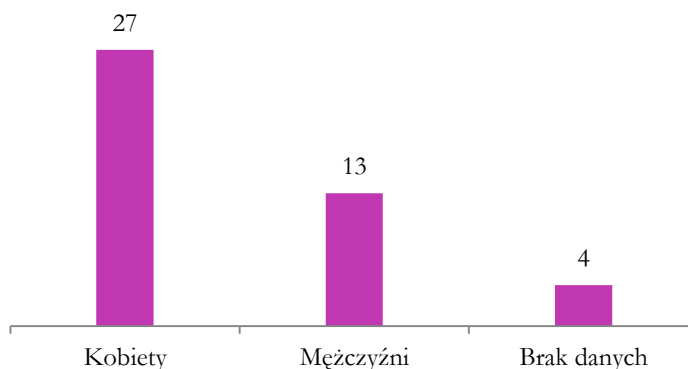
Załącznik 3. Wyniki ankietyzacji mieszkańców

W trakcie prac związanych z przygotowaniem Lokalnego Programu Rewitalizacji dla Gminy Lisewo, na terenie Gminy przeprowadzono badanie ankietowe ws. wyznaczenia obszaru zdegradowanego i obszaru rewitalizacji. W wyniku ankietyzacji prowadzonej zarówno za pośrednictwem Internetu, jak i w drodze tradycyjnych ankiet papierowych, zebrano łącznie 44 ankiety. Kwestionariusz ankiet zawierał zarówno pytania zamknięte z gotową kafeterią odpowiedzi, jak i pytania otwarte, w których respondenci udzielali odpowiedzi własnymi słowami.

Dane metryczkowe

W badaniu ankietowym wzięło udział łącznie 44 osoby z miejscowości położonych na terenie Gminy Lisewo. W badanej grupie znalazło się 27 kobiet i 13 mężczyzn, 4 osoby nie podały płci.

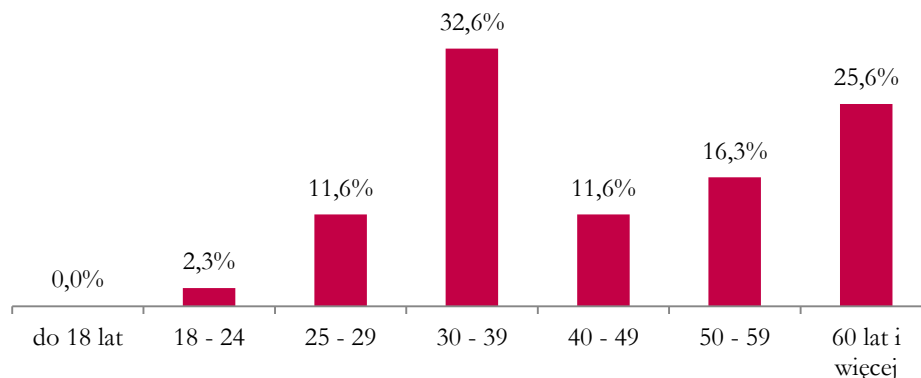
Wykres 7. Płeć osób biorących udział w badaniu ankietowym



Źródło: Opracowanie własne na podstawie zebranych ankiet

Respondenci biorący udział w badaniu deklarowali głównie wiek od 30 do 39 lat – 32,6% ankietowanych. Drugą najliczniejszą grupę badanych stanowiły osoby po 60 roku życia – 25,6% ankietowanych.

Wykres 8. Wiek osób biorących udział w badaniu ankietowym



Źródło: Opracowanie własne na podstawie zebranych ankiet

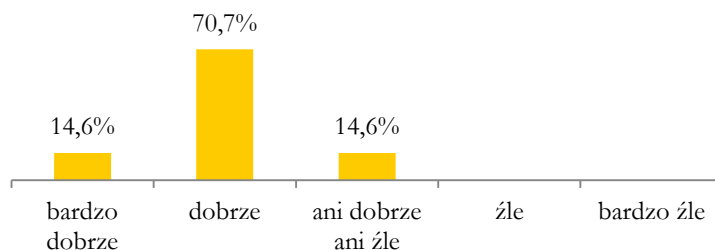
Opinie w badaniu ankietowym wyraziły osoby deklarujące różny poziom wykształcenia: średnie (13 osób), zasadnicze zawodowe (3 osób), wyższe (24 osoby), a także podstawowe (2 osoby).

Ankietowani reprezentowali różne sektory: rolnictwo (6 osób), przemysł (1 osoba), administracja (25 osób), usługi (5 osób). W badaniu brały udział również osoby bezrobotne (2 osób) oraz emeryci (7 osoby) oraz uczniowie (1 osoba).

1. Jak ocenia Pan(i) jakość życia w swoim miejscu zamieszkania?

Zdecydowana większość badanych (70,7%) oceniła swoją jakość życia jako dobrą. Z pośród ankietowanych, 14,6% badanych wskazało, że żyje im się bardzo dobrze oraz ani dobrze, ani źle. Żaden z respondentów nie stwierdził, że żyje mu się źle w Gminie Lisewo.

Wykres 9. Ocena jakości życia w miejscu zamieszkania



Źródło: Opracowanie własne na podstawie zebranych ankiet

2. Gdzie Pan(i) i członkowie Pana(i) rodziny korzystają z poniższych usług?

Dostęp osób ankietowanych do poszczególnych usług jest bardzo podobny. Poszczególni badani deklaruowali, że w głównej mierze z poszczególnych usług korzystają w miejscu zamieszkania.

Tabela 26. Lokalizacja korzystania z usług (udział procentowy)

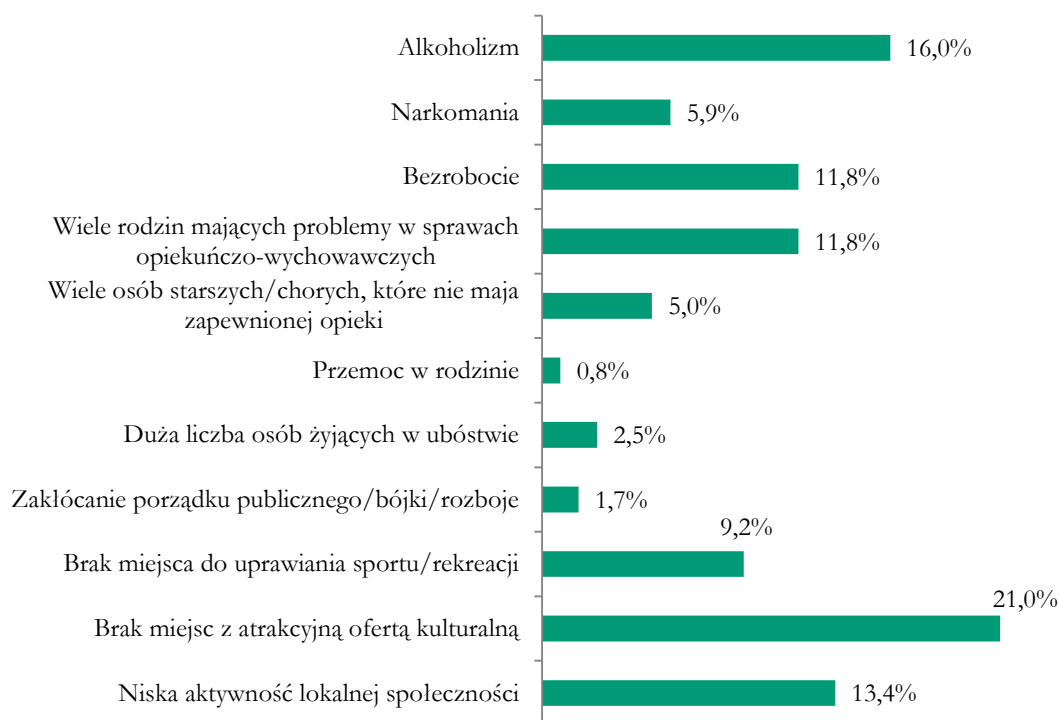
	W miejscu zamieszkania (%)	W innej miejscowości w gminie (%)	Poza gminą (%)	Nie korzystam (%)
Opieka przedszkolna	42,8	4,8	4,8	47,6
Edukacja podstawowa	34,1	7,3	2,4	56,1
Zajęcia pozalekcyjne	19,5	4,9	22,0	53,7
Podstawowa opieka zdrowotna	73,8	9,5	14,3	2,4
Usługi rehabilitacyjno-opiekuńcze	59,5	9,5	14,3	16,7
Sport i rekreacja	68,3	0	7,3	24,4
Rozrywka	38,1	7,1	35,7	19,0
Dostęp do Internetu	83,3	4,8	2,4	9,5

Źródło: Opracowanie własne na podstawie zebranych ankiet

3. Największe problemy społeczne w Pana(i) miejscu zamieszkania.

Największym problemem na analizowanym terenie jest brak miejsc z atrakcyjną ofertą kulturalną, co wskazało 21 % ankietowanych osób. W opinii mieszkańców problem stanowi także: alkoholizm (16%) oraz niska aktywność lokalnej społeczności (13,4%).

Wykres 10. Największe problemy społeczne na danym obszarze



Źródło: Opracowanie własne na podstawie zebranych ankiet

4. Największe problemy w sferze gospodarczej w Pana(i) miejscu zamieszkania.

Największym problemem w sferze gospodarczej według respondentów jest brak miejsc pracy – aż 38,8% ankieterów udzieliło takiej odpowiedzi. Dużym utrudnieniem jest również brak terenów inwestycyjnych – 22,4% odpowiedzi. Ankieterzy zwrócili także uwagę na brak dogodnego dojazdu do miejscowości – opinię taką wyraziło 20,9% respondentów.

Wykres 11. Największe problemy gospodarcze na danym obszarze



Źródło: Opracowanie własne na podstawie zebranych ankiet

5. Największe problemy w sferze przestrzenno-technicznej w Pana(i) miejscu zamieszkania.

Głównym problemem wskazywanym przez respondentów w sferze przestrzenno-technicznej jest zły stan dróg (31,3% odpowiedzi). Negatywnie ocenione zostały również kwestie związane z brakiem miejscowych planów zagospodarowania przestrzennego (19,2%) oraz brakiem lub niedostateczną ilością połączeń komunikacyjnych (16,2%). Ponadto respondenci zwracali uwagę na nieład architektoniczny (10,1%) oraz brak dbałości mieszkańców o otoczenie ich posesji (9,1%).

Wykres 12. Największe problemy przestrzenno-techniczne na danym obszarze

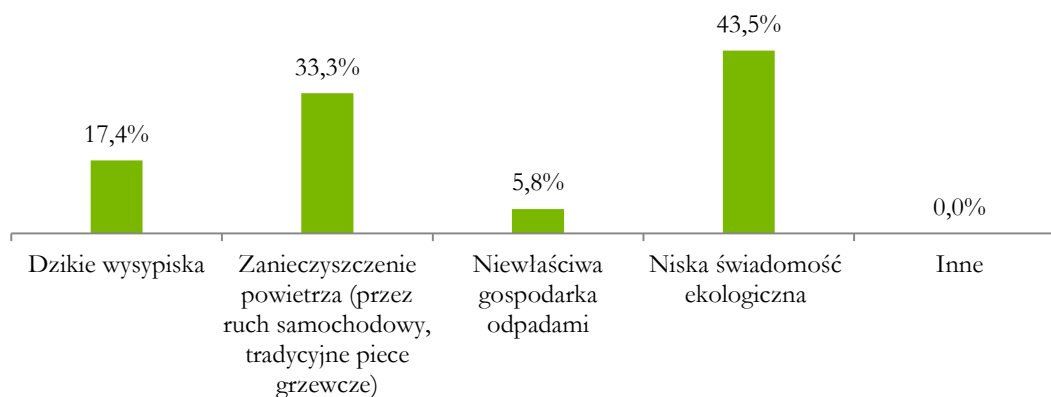


Źródło: Opracowanie własne na podstawie zebranych ankiet

6. Największe problemy w sferze środowiskowej w Pana(i) miejscu zamieszkania.

W sferze środowiskowej najczęściej wskazywanym problemem jest niska świadomość ekologiczna mieszkańców (43,5% odpowiedzi), ale także zanieczyszczenie powietrza spowodowane przez ruch samochodowy i tradycyjne piece grzewcze (33,3% odpowiedzi) oraz dzikie wysypiska śmieci (17,4% odpowiedzi).

Wykres 13. Największe problemy środowiskowe na danym obszarze



Źródło: Opracowanie własne na podstawie zebranych ankiet

7. Czego według Pana(i) najbardziej potrzeba w Pana(i) miejscu zamieszkania, aby stało się ono bardziej przyjazne dla mieszkańców i mogło się lepiej rozwijać?

Osoby biorące udział w badaniu ankietowym wskazały różnego rodzaju potrzeby, jakie ich zdaniem istnieją w zamieszkiwanym przez nie miejscu. W odpowiedziach respondentów pojawiły się zarówno kwestie społeczne i techniczne.

Do najważniejszych potrzeb społecznych zaliczono:

- Zwiększenie dbałości o bezpieczeństwo w gminie,
- Organizację zajęć dla dzieci, młodzieży i seniorów (np. komputerowych),
- Działania na rzecz większej integracji społeczeństwa,
- Napływ nowych przedsiębiorstw oraz zwiększanie ilości miejsc pracy,
- Zajęcia integracyjno-sportowo-rozrywkowe dla mieszkańców,
- Polepszenie komunikacji PKS i PKP z większymi ośrodkami miejskimi,
- Kształtowanie wiedzy na temat ekologii w celu poprawy ochrony środowiska na terenie gminy oraz zwiększenie ilości terenów zielonych,
- Stworzenia planu zagospodarowania przestrzennego.

Ankietowani zwrócili również uwagę na potrzeby w kwestii infrastrukturalnej:

- Brak żłobka
- Poprawa stanu dróg,
- Doposażenie świetlic,
- Budowa oświetlenia ulicznego, ścieżek pieszo-rowerowych i chodników,
- Budowa infrastruktury sportowej,
- Uzbrojenie kanalizacyjne oraz gazowe

Spis tabel

Tabela 1. Wyniki sprawdzianu szóstoklasistów w latach 2014-2016.....	15
Tabela 2. Wyniki egzaminu gimnazjalnego w latach 2015-2016	15
Tabela 3. Podmioty gospodarcze w 2016 r.	16
Tabela 4. Udział osób w wieku poprodukcyjnym w ludności ogółem na danym obszarze.....	20
Tabela 5. Udział bezrobotnych w ludności w wieku produkcyjnym na danym obszarze	21
Tabela 6. Udział osób w gospodarstwach domowych korzystających ze środowiskowej pomocy społecznej w ludności ogółem na danym obszarze.....	22
Tabela 7. Stosunek interwencji służb porządkowych (policji, straży) z powodu zakłócania miru domowego i porządku publicznego względem ogółu gospodarstw domowych na danym obszarze	23
Tabela 8. Wskaźniki występowania stanu kryzysowego w sferze społecznej	24
Tabela 9. Problemy w sferze środowiskowej, gospodarczej, przestrzenno-funkcjonalnej i technicznej.....	26
Tabela 10. Cel rewitalizacji: Zwiększenie partycypacji w życiu społecznym dla społeczności w rejonach o wysokim uzależnieniu od świadczeń pomocy społecznej	31
Tabela 11. Powierzchnia i ludność Gminy Lisewo objęta rewitalizacją.....	32
Tabela 12. Wskaźniki występowania stanu kryzysowego w sferze społecznej na obszarze rewitalizacji	33
Tabela 13. Wyniki sprawdzianu szóstoklasistów na obszarze rewitalizacji	39
Tabela 14. Problemy, cele, kierunki działań i przedsięwzięcia	46
Tabela 15. Główne projekty/przedsięwzięcia rewitalizacyjne.....	48
Tabela 16. Uzupełniające przedsięwzięcia rewitalizacyjne	71
Tabela 17. Opis projektów realizujących kierunek działań nr 1. Aktywizacja społeczna (w tym osób starszych) wraz z rozwojem niezbędnej infrastruktury aktywizacji społecznej.....	77
Tabela 18. Opis projektów realizujących kierunek działań nr 2. Aktywizacja zawodowa i gospodarcza na obszarze rewitalizacji.....	84
Tabela 19. Opis projektów realizujących kierunek działań nr 3. Poprawa poziomu bezpieczeństwa	87
Tabela 20. Opis projektów realizujących kierunek działań nr 4. Poprawa stanu środowiska naturalnego...90	
Tabela 21. Interesariusze rewitalizacji	92
Tabela 22. Główne projekty/przedsięwzięcia rewitalizacyjne – harmonogram i szacunkowe ramy finansowe.....	104
Tabela 23. Uzupełniające przedsięwzięcia rewitalizacyjne – harmonogram i szacunkowe ramy finansowe	111
Tabela 24. Najważniejsze zadania podmiotów uczestniczących w procesie przygotowania i wdrażania programu rewitalizacji.....	113
Tabela 25. Najważniejsze zadania podmiotu koordynującego działania w programie rewitalizacji.....	114
Tabela 26. Lokalizacja korzystania z usług (udział procentowy).....	124

Spis schematów

Schemat 1. Proces rewitalizacji.....	5
Schemat 2. Wyznaczenie obszaru zdegradowanego i obszaru rewitalizacji na obszarze Gminy Lisewo.....	6
Schemat 3. Powiązania z dokumentami strategicznymi i planistycznymi.....	8
Schemat 4. Powiązanie problemów z przedsięwzięciami rewitalizacyjnymi	76
Schemat 5. Stopień zaangażowania interesariuszy	92
Schemat 6. Podmioty uczestniczące w realizacji programu rewitalizacji.....	113

Spis wykresów

Wykres 1. Liczba ludności w Gminie Lisewo	14
Wykres 2. Struktura demograficzna w 2016 r.	14
Wykres 3. Struktura wieku i płci na obszarze rewitalizacji w 2016 r.	37
Wykres 4. Struktura wiekowa ludności na obszarze rewitalizacji oraz w Gminie Lisewo w 2016 r.	37
Wykres 5. Struktura bezrobocia na obszarze rewitalizacji w 2016 r.	38
Wykres 6. Skala korzystania z pomocy społecznej na obszarze rewitalizacji w 2016 r.	38
Wykres 7. Płeć osób biorących udział w badaniu ankietowym	123
Wykres 8. Wiek osób biorących udział w badaniu ankietowym	123
Wykres 9. Ocena jakości życia w miejscu zamieszkania.....	124
Wykres 10. Największe problemy społeczne na danym obszarze	125
Wykres 11. Największe problemy gospodarcze na danym obszarze	125
Wykres 12. Największe problemy przestrzenno-techniczne na danym obszarze	126
Wykres 13. Największe problemy środowiskowe na danym obszarze	126

Spis map

Mapa 1. Położenie Gminy Lisewo na tle powiatu chełmińskiego.....	13
Mapa 2. Obszary zdegradowane na terenie gminy Lisewo	29
Mapa 3. Obszar zdegradowany i rewitalizacji w gminie Lisewo	35
Mapa 4. Obszar rewitalizacji w Lisewie	36

Spis zdjęć

Zdjęcie 1. Spotkania konsultacyjne ws. wyznaczenia obszaru zdegradowanego i obszaru rewitalizacji	93
Zdjęcie 2. Spotkania konsultacyjne ws. wyznaczenia obszaru zdegradowanego i obszaru rewitalizacji – informacja w prasie lokalnej	96
Zdjęcie 3. Informacja o konsultacjach społecznych projektu programu rewitalizacji.....	97
Zdjęcie 4. Spotkanie konsultacyjne 1 czerwca 2017 r.....	98
Zdjęcie 5. Spotkanie konsultacyjne 8 czerwca 2017 r.....	100
Zdjęcie 6. Ulotka informująca o spotkaniach konsultacyjnych projektu LPR.....	101
Zdjęcie 7. Plakat informujący o spotkaniach konsultacyjnych projektu LPR.....	102