Województwo: kujawsko-pomorskie
Powiat: chełmiński
Jednostka ewidencyjna: 040405_2 Papowo Biskupie, 040404_2 Lisewo
Obręb: 0003 Firlus, 0007 Niemczyk, 0010 Lipienek

MAPA DO CELÓW PROJEKTOWYCH
SKALA 1:1000

Układ odniesienia: PL-ETRF89 , układ wsp. płaskich: PL-2000 strefa 6 (18°), układ wys.: PL-EVRF2007-NH
KW: NIE BADANO
ID: GKN.D.6640.1170.2023
dz. nr: Firlus, dz.: 85/1; Lipienek, dz.: 53/4,55,64; Niemczyk, dz.: 29/2

Oświadczenie
Niniejszy dokument został opracowany w wyniku pracy geodezyjnej zgłoszonej w PODGiK w Chełmnie przez : Przedsiębiorstwo Usług Geodezyjnych i Kartograficznych Andrzej Kirys, pod numerem: GKN.D.6640.1170.2023 i uzyskał pozytywny wynik weryfikacji dnia: 28.11.2023/ nr protokołu weryfikacji: GKN.D.6640.1170.2023_ 6867
Jestem świadomy odpowiedzialności za złożenie fałszywego oświadczenia- kierownik pracy geodezyjnej: Andrzej Kirys nr upr. zaw. :107.

GEODETA
Andrzej Kirys
Zaświadczenie nr 107
Komisji Kwalifikacyj. G.U.G.i K.
w Warszawie

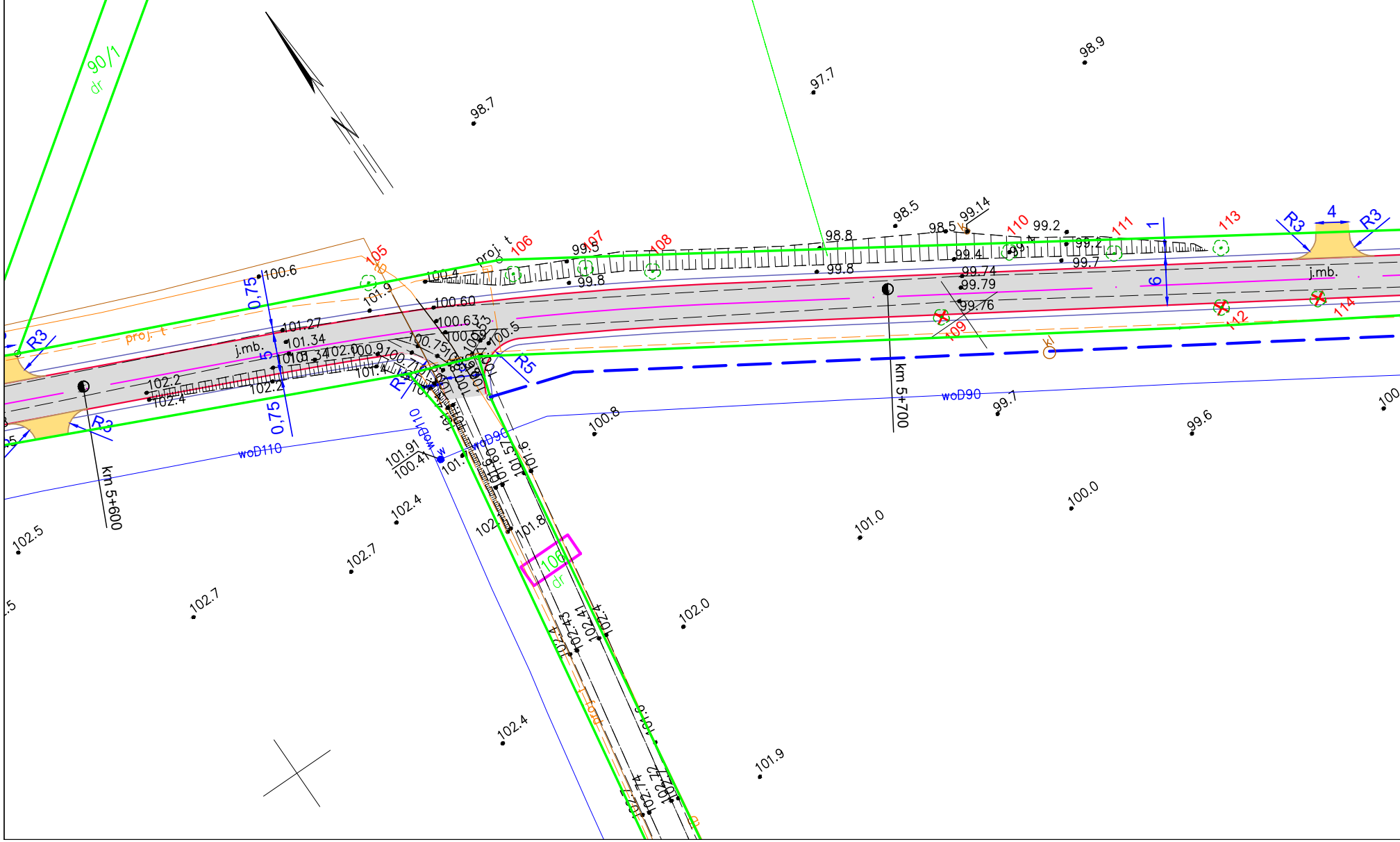
90/1
dr
RIIIa
56/1
RIIIb
98.7
97.7
98.9
98.5
98.8
99.14
99.2
99.5
99.8
99.4
99.74
99.79
99.76
99.7
100.4
100.6
101.9
100.60
100.63
100.5
101.27
101.34
101.4
102.2
102.4
100.8
99.6
100.0
101.0
102.0
101.9
102.4
102.5
102.7
101.8
101.91
100.4
proj. t
j.mb.
0,75
0,5
1
6
4
R3
R5
105
106
107
108
109
110
111
112
113
114
km 5+600
km 5+700
woD110
woD90
kl

Dokument
podpisany przez
Andrzej Michał
Kirys
Data: 2023.12.01
11:46:41 CET

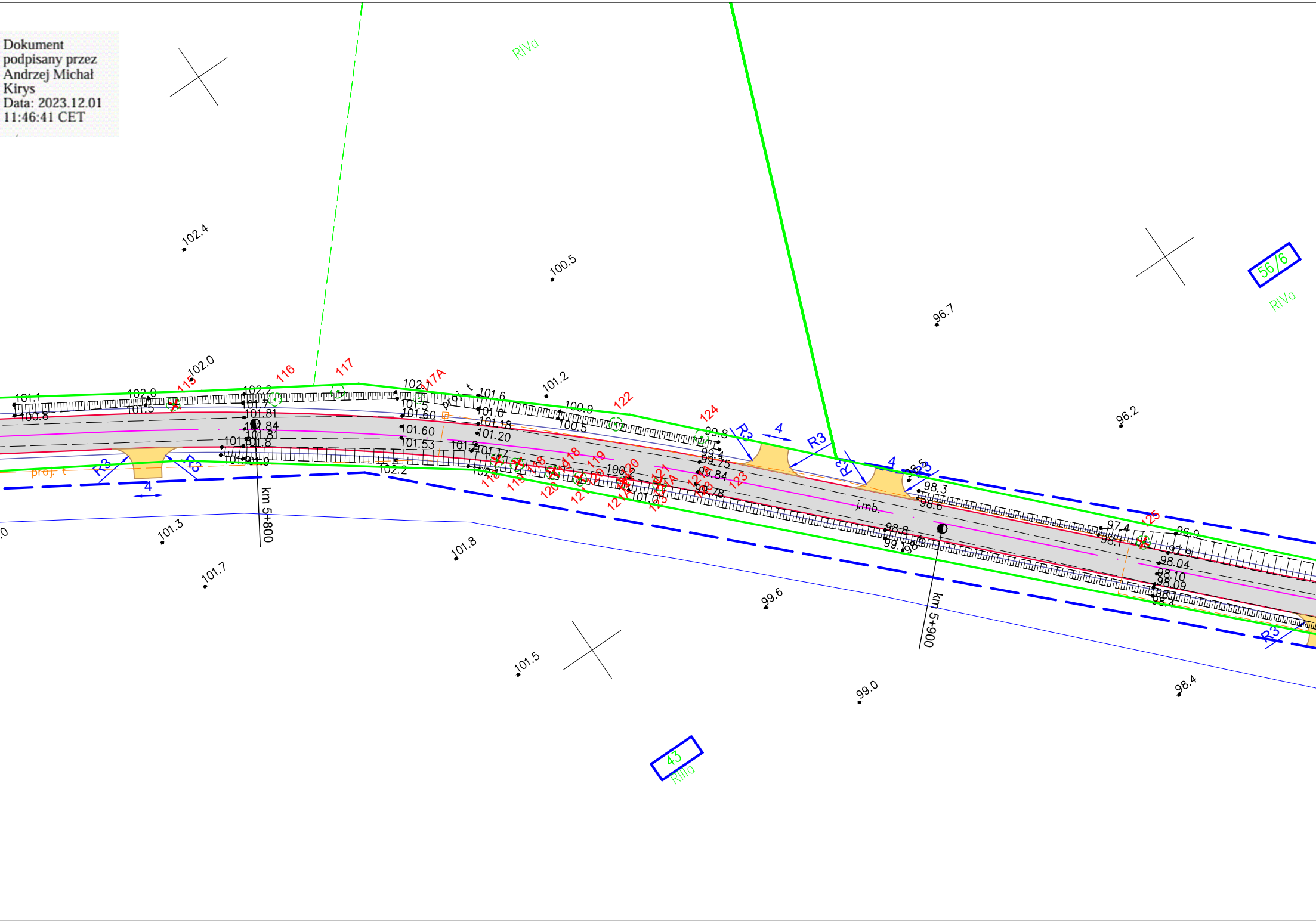
RIVa
56/6
RIVa
43
RIIIa
102.4
100.5
96.7
96.2
102.0
101.2
101.1
100.8
102.0
101.5
102.2
101.7
101.81
101.84
101.81
101.8
101.5
101.60
101.53
101.6
101.0
101.18
101.20
101.2
101.17
100.9
100.5
99.8
99.4
99.75
99.84
99.78
98.5
98.3
98.6
98.8
97.4
98.1
96.9
97.9
98.04
98.10
98.09
102.2
101.3
101.7
101.8
99.6
101.5
99.0
98.4
115
116
117
117A
122
124
125
118
119
120
121
121A
123
R3
4
proj. t
j.mb.
km 5+800
km 5+900

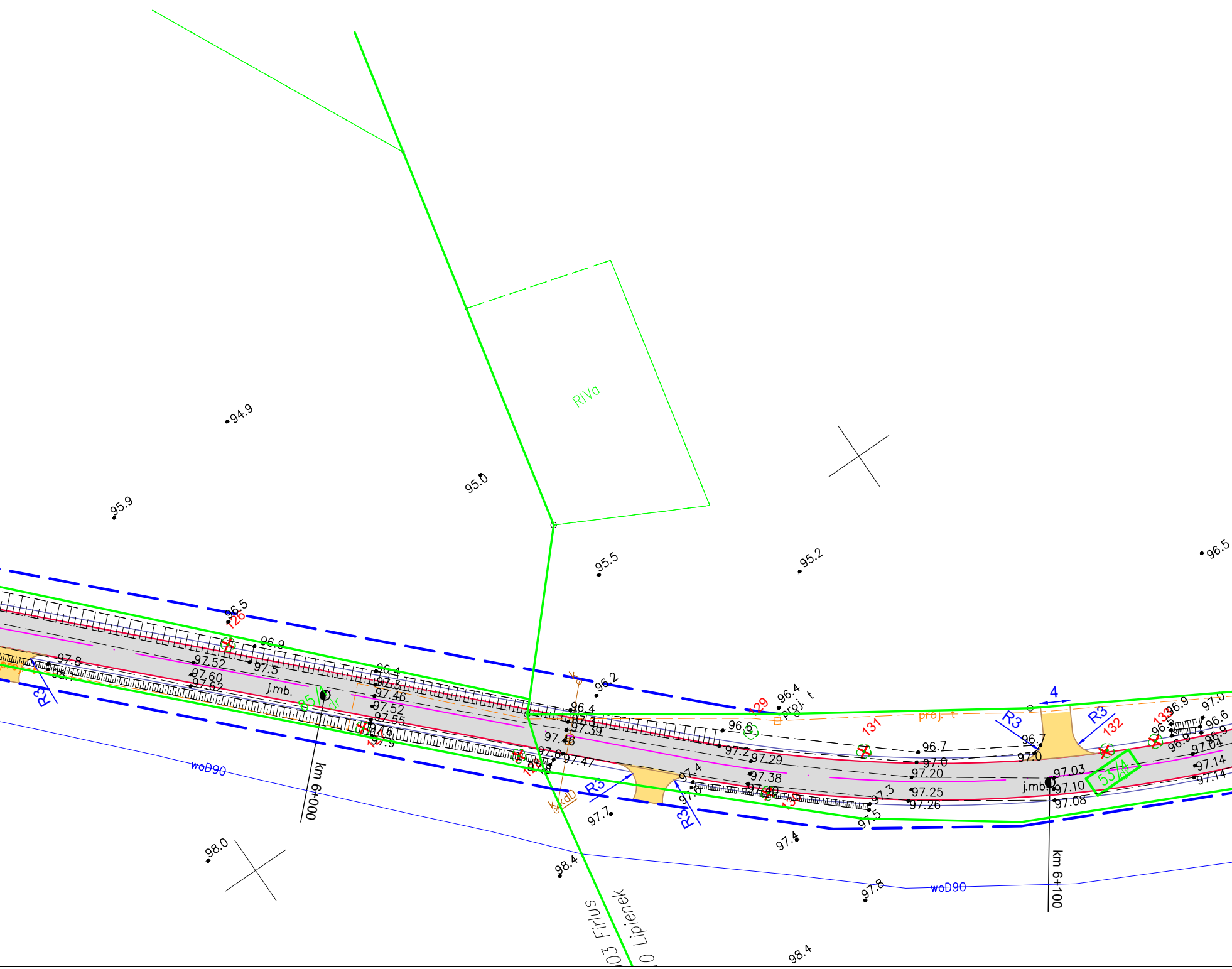
RIVa
94.9
95.9
95.0
95.5
95.2
96.5
96.5
126
96.9
97.8
97.52
97.5
97.60
97.62
j.mb.
96.4
97.3
97.46
97.52
97.55
96.2
96.4
97.3
97.39
97.46
97.47
97.4
96.4
129
proj. t
96.6
131
97.2
97.29
97.38
97.40
130
96.7
97.0
97.20
97.25
97.26
97.3
97.5
R3
4
R3
132
133
96.7
97.0
97.03
j.mb.
97.10
97.08
96.9
97.0
96.6
96.9
97.04
97.14
97.14
R3
R3
R3
97.7
97.4
98.0
98.4
97.8
98.4
woD90
woD90
km 6+000
km 6+100
03 Firlus
0 Lipienek

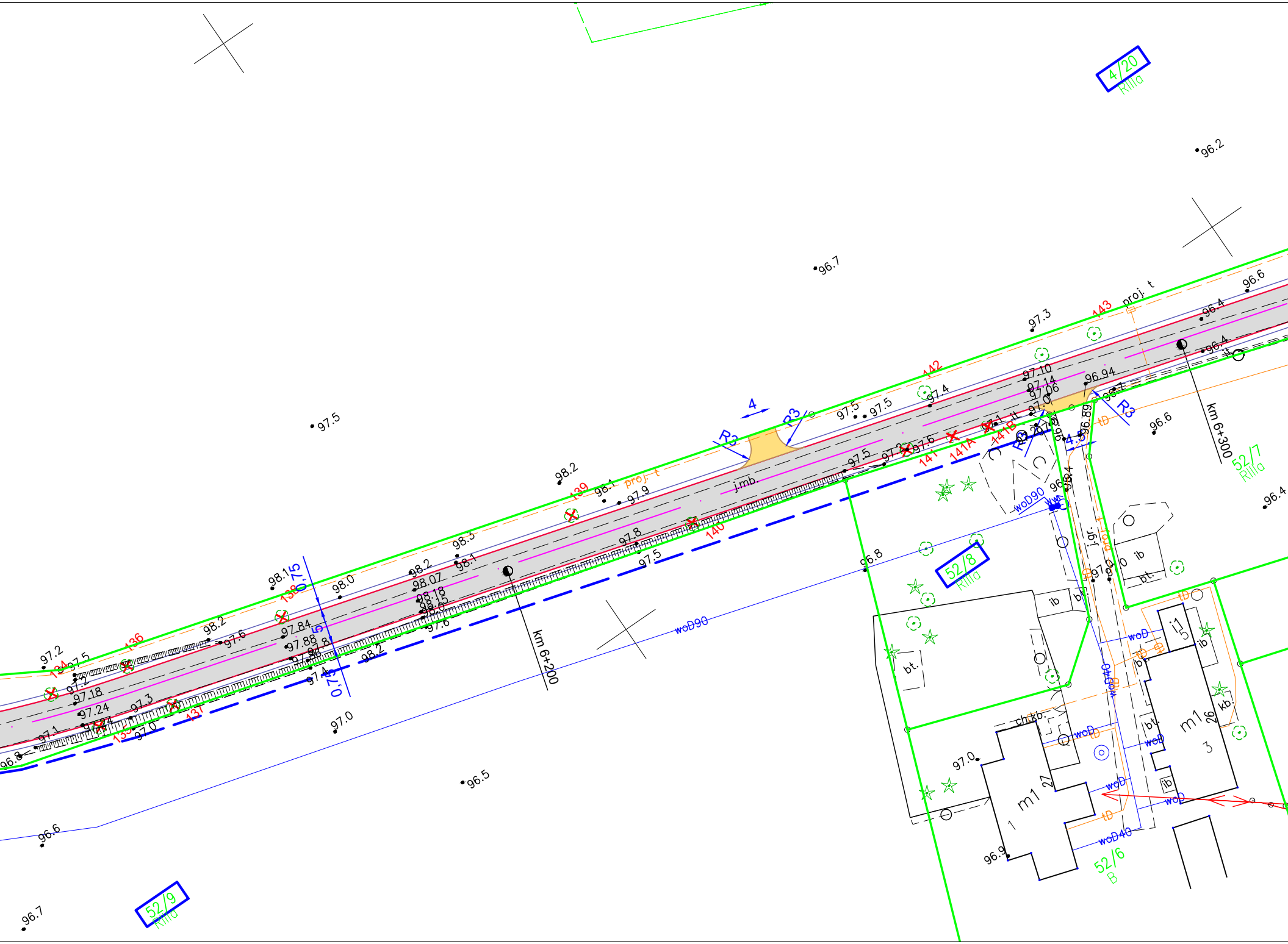
4/20
RIIIa
96.2
96.7
97.5
96.6
96.4
96.4
97.3
143
proj. t
142
97.10
97.14
97.06
96.94
97.4
97.5
97.5
4
R3
R3
R3
R3
4.5
98.2
139
98.1
proj. t
97.9
j.mb.
97.5
97.2
97.6
141
141A
141B
km 6+300
96.6
52/7
RIIIa
96.4
98.3
98.1
98.2
98.07
98.18
98.15
97.8
97.5
140
96.8
52/8
RIIIa
woD90
98.1
0,75
138
98.0
97.6
97.84
97.88
97.8
97.4
0,75
98.2
97.2
136
97.5
134
97.2
97.18
97.24
97.3
97.4
97.1
135
137
97.0
97.0
96.8
km 6+200
woD90
j.gr.
ib
bt.
ib
bt.
bt.
ch.kb.
woD
tD
m1
27
1
97.0
96.9
woD
woD40
52/6
B
m1
26
3
kb.
ib
5
ib
bt.
woD
woD
96.5
96.6
52/9
RIIIa
96.7

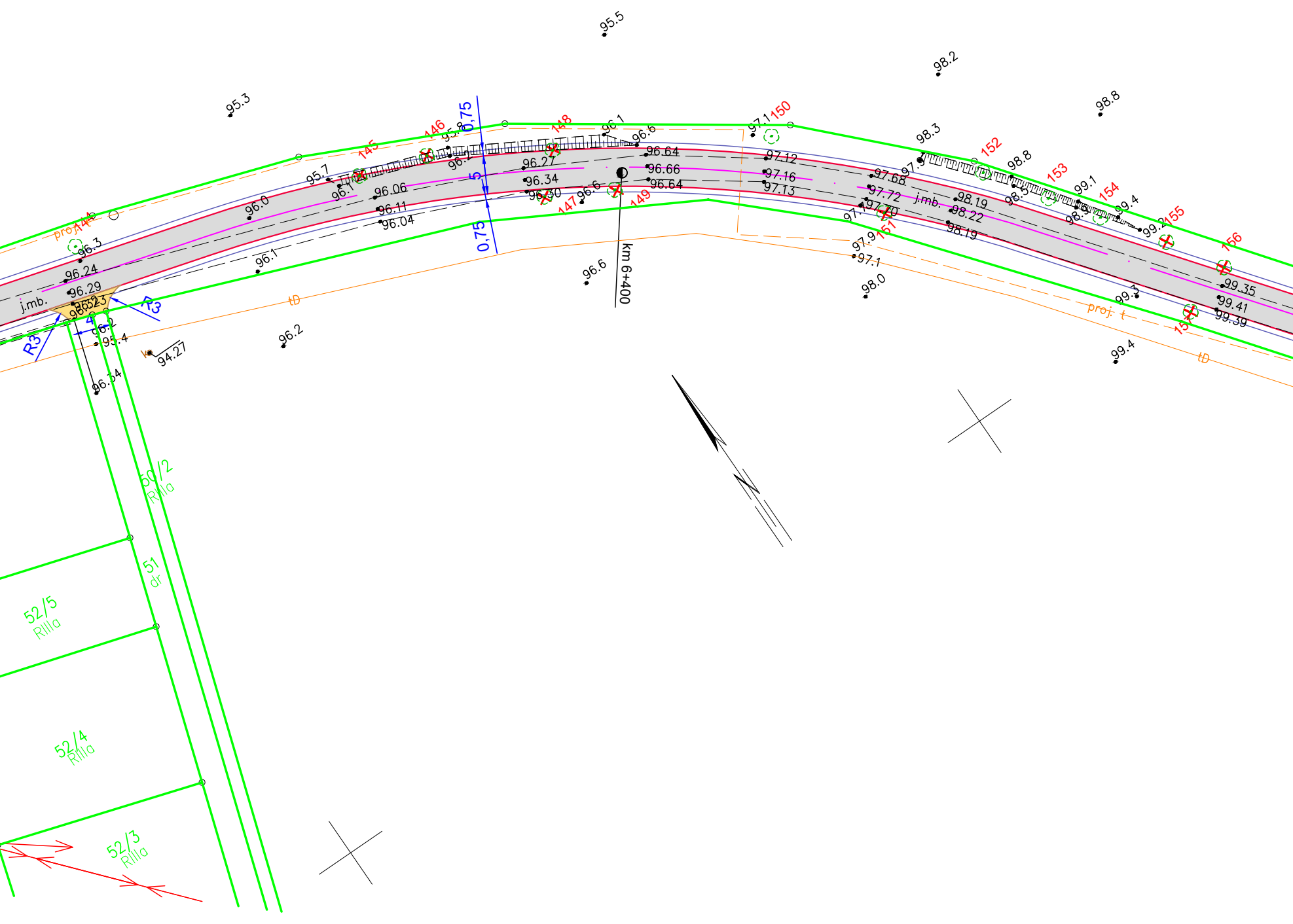
95.5
95.3
98.2
98.8
0,75
0,75
145
146
148
150
152
153
154
155
156
147
149
151
96.1
96.6
96.64
96.66
96.64
96.27
96.34
96.30
96.0
96.06
96.11
96.04
95.7
95.8
97.1
97.12
97.16
97.13
98.3
97.68
97.72
97.70
98.8
98.5
98.19
98.22
98.19
99.1
99.4
99.2
99.35
99.41
99.39
99.3
99.4
97.9
97.1
98.0
96.6
96.1
96.2
96.3
96.24
96.29
96.2
95.4
96.54
94.27
j.mb.
j.mb.
proj. t
proj. t
tD
tD
R3
R3
km 6+400
50/2
RIIIa
51
dr
52/5
RIIIa
52/4
RIIIa
52/3
RIIIa

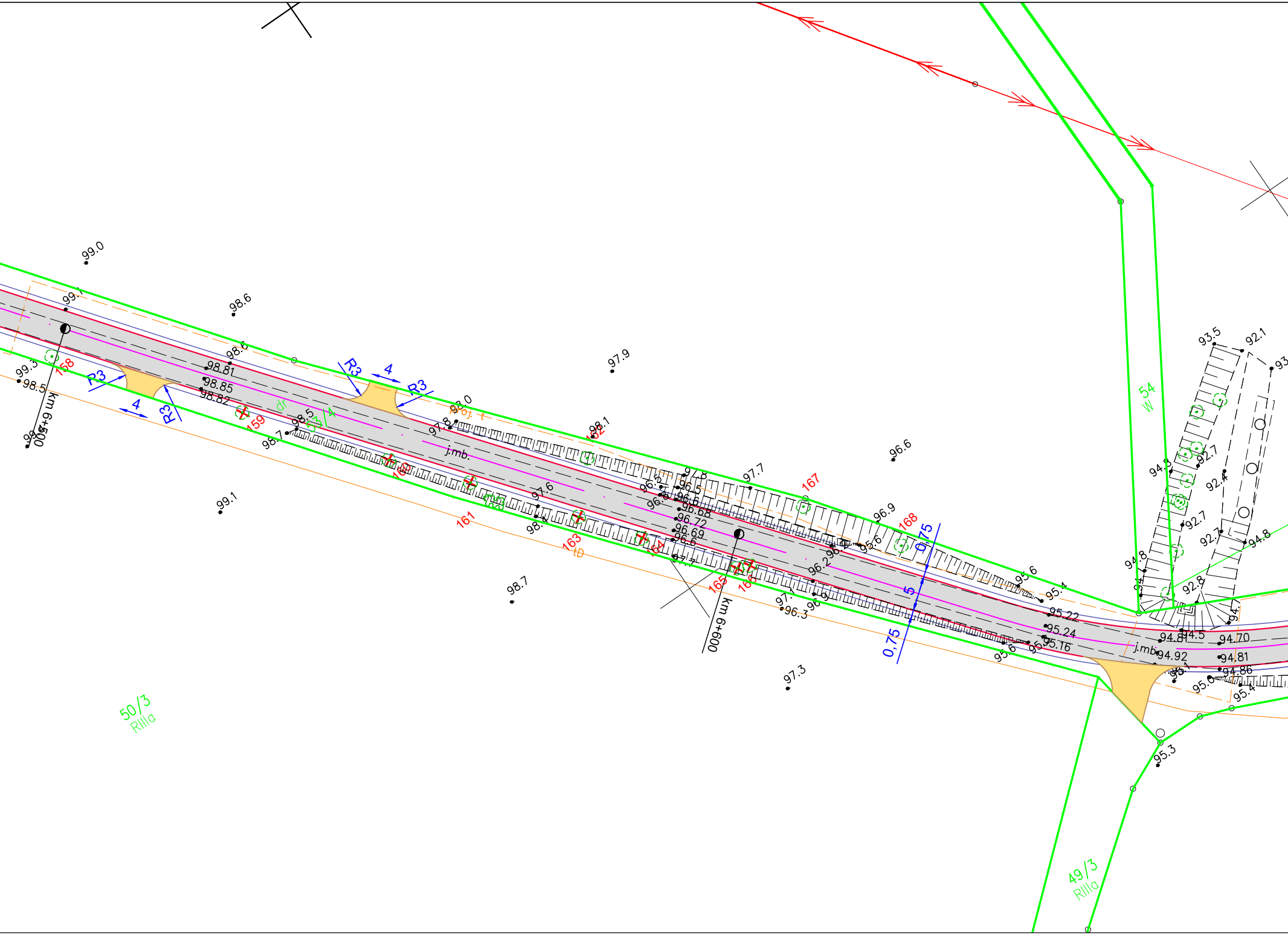

99.0
99.1
98.6
98.6
97.9
99.3
98.5
98.81
98.85
98.82
158
R3
4
R3
R3
4
R3
159
98.5
98.7
53/4
dr
98.0
97.8
98.1
162
j.mb.
160
km 6+500
96.6
97.7
167
96.9
168
0,75
5
0,75
96.5
96.8
96.6
96.68
96.72
96.69
96.6
97.6
99.1
161
163
tB
164
165
166
96.2
95.6
97.1
96.3
98.7
97.3
km 6+600
95.6
95.4
95.22
95.24
95.16
95.6
j.mb.
94.8
94.5
94.70
94.92
94.81
94.86
95.4
95.3
54
W
93.5
92.1
92.7
92.4
92.7
92.7
92.8
94.8
94.8
50/3
RIIIa
49/3
RIIIa

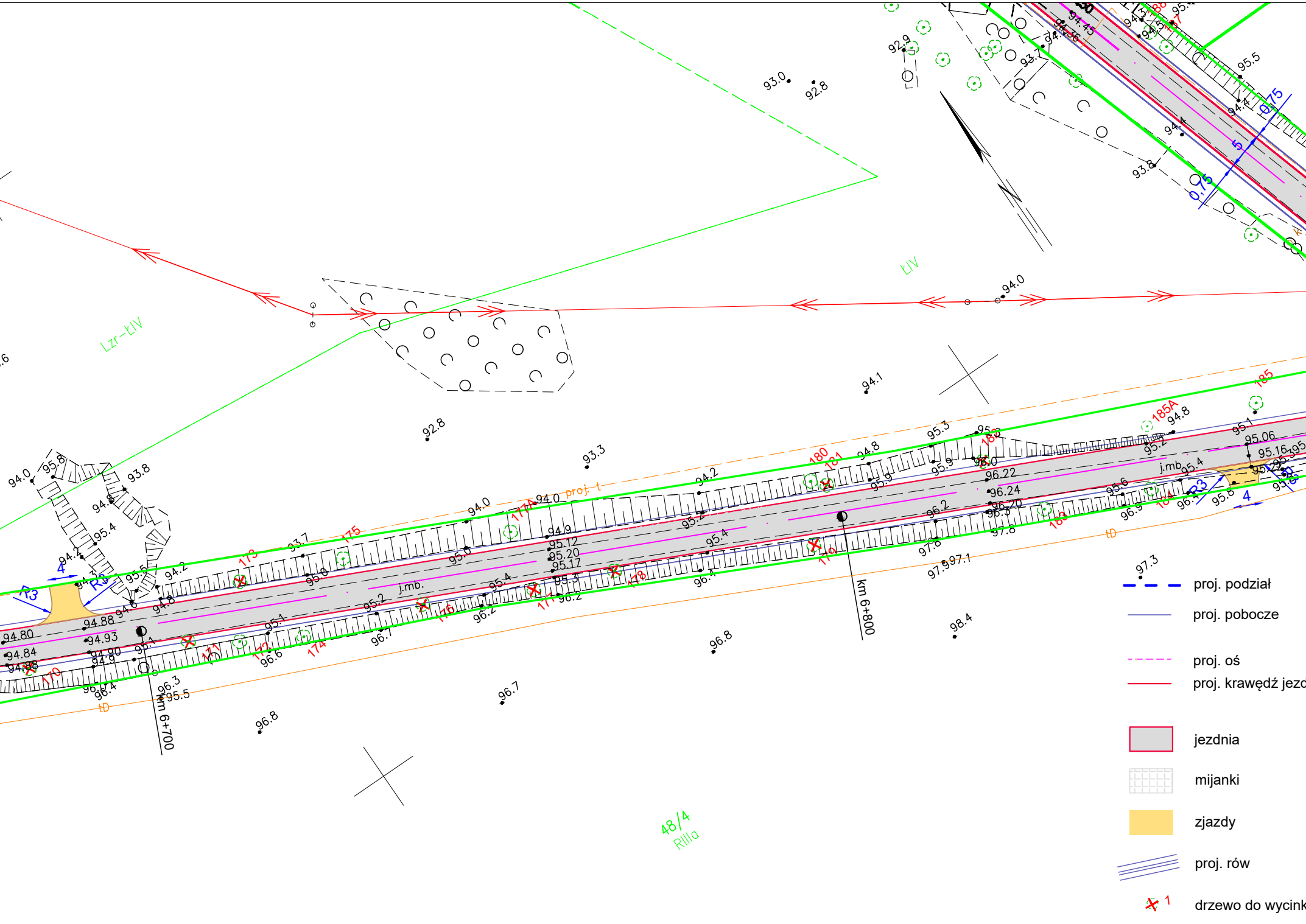
Lzr-ŁIV
ŁIV
48/4
RIIIa
proj. t
tD
j.mb.
km 6+700
km 6+800
170
171
172
173
174
175
176
177
177A
178
179
180
181
182
183
184
185
185A
R3
4
5
0,75
94.80
94.84
94.88
94.93
94.90
95.12
95.20
95.17
96.22
96.24
96.20
95.06
95.16
proj. podział
proj. pobocze
proj. oś
proj. krawędź jezd
jezdnia
mijanki
zjazdy
proj. rów
1
drzewo do wycink

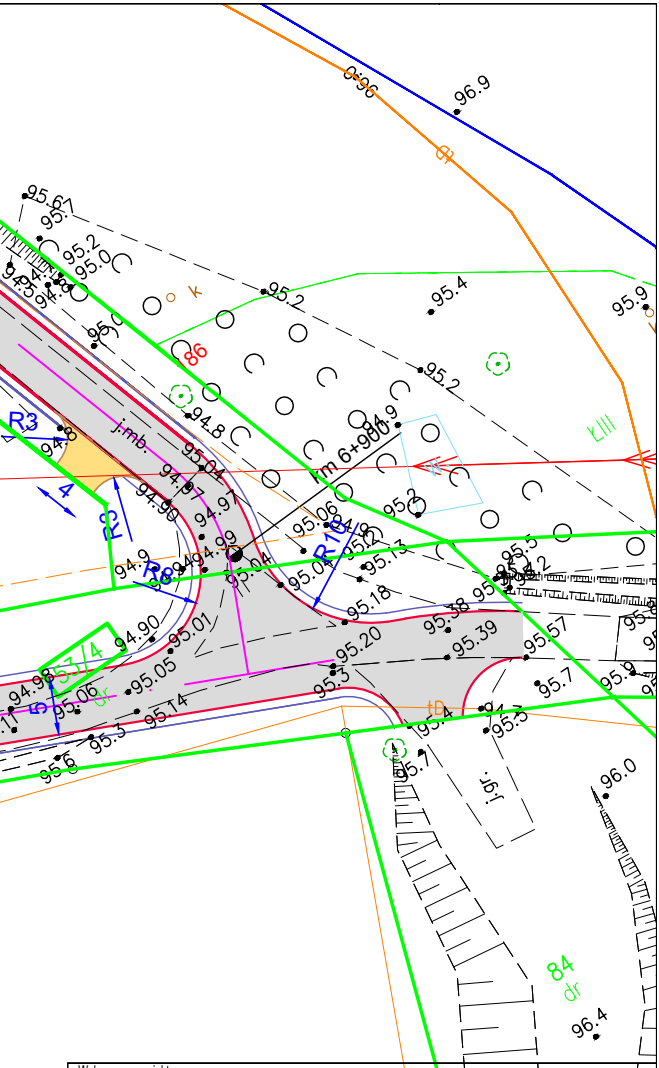
96.9
96
95.67
95.7
95.2
95.0
95.4
95.9
95.2
k
86
95.2
łIII
94.8
R3
94.8
j.mb.
95.04
94.97
94.90
94.97
94.99
km 6+900
94.9
95.2
95.06
R10
95.2
95.13
R3
R8
94.9
95.04
95.0
95.18
95.5
95.2
95.38
95.39
95.57
94.90
95.01
95.20
95.3
95.05
95.14
94.98
95.06
95.7
95.9
dr
95.3
95.6
tD
95.4
95.3
95.7
96.0
j.gr.
84
dr
96.4

lni

ki

Wykonawca projektu

Biuro Projektowe Renata Krajczewska -Jędrusiak
ul. Żwirki i Wigury 9/1, 87-840 Lubień Kujawski

Zarządca

ZARZĄD POWIATU CHEŁMIŃSKIEGO
ul. Kolejowa 1; 86-200 Chełmno

Nazwa i adres obiektu budowlanego :

Rozbudowa drogi powiatowej nr 1634C Folgowo - Lipienek od km 3+180 do km 7+730

PROJEKT ZAGOSPODAROWANIA TERENU

Stanowisko	Nazwisko, uprawnienia,	Podpis	
Projektant	inż. Mariusz Jabłoński UA-V-7342-5/22/98 Wk		SKALA 1:500
Opracowała	mgr inż. Renata Krajczewska-Jędrusiak		Data 07-2025
			NR RYS. 2.3